
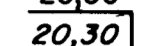
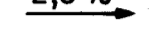
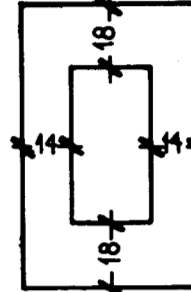


LEYENDA

-  Límite del suelo urbano
- $\frac{20,50}{20,30}$  Cota de rasante de la calle
Cota actual del terreno
- 2,5%  Pendiente
Sentido de escorrentía de las aguas
-  Máxima profundidad edificable

4478600 4478400 4478200 4478000 4477800 4477600 788200 789400 790600 791800 793000 794200 795400 796600

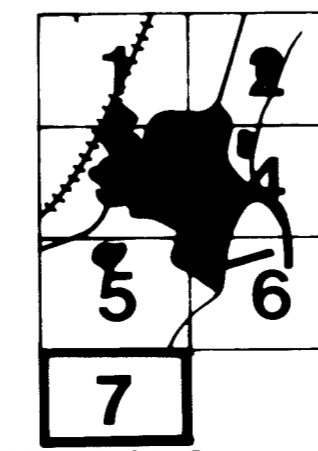


Ayuntamiento de Benicarló

ESCALA 1:2000

PLAN GENERAL MUNICIPAL de ORDENACION de BENICARLO

APROBACION DEFINITIVA : 29-7-1.986 B.O.P. 4-9-1.986



COORDENADAS U.T.M.

PLANO DE:

ALINEACIONES y RASANTES

PLANO

H7

