





- LEYENDA**
-  Suelo Urbano
 -  Suelo Urbanizable Programado
 -  Suelo Urbanizable No Programado
 -  No Urbanizable
 -  Sector de Planeamiento
 -  Subsector

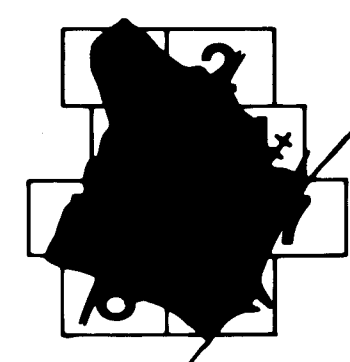


Ayuntamiento de Benicarló

ESCALA 1:5000

PLAN GENERAL MUNICIPAL de ORDENACION de BENICARLO

APROBACION DEFINITIVA : 29-7-1986 B.O.P. 4-9-1986



COORDENADAS U. T. M.

PLANO DE ORDENACION : **CLASIFICACION del SUELO**

PLANO **A6**





LEYENDA

SISTEMAS

- A Abastecimiento
- C Socio- Cultural
- D Docente
- E Espacios libres
 - E1 Parques y Jardines Públicos
 - E2 Parques y Jardines Privados
 - E3 Zonas Deportivas Públicas
 - E4 Zonas Deportivas Privadas
- F Ferroviario
- H Histórico-Artístico (Catálogo)
- I Infraestructuras
- M Costero
- N Portuario
- P Público- Administrativo
- R Religioso
- S Sanitario
- V Viario
 - V1 Vías y áreas de protección
 - V2 Aparcamiento
- Z Cementerio (ID) Infraest. Urbana

ZONAS

- Suelo Urbano
- Límite del suelo urbano
 - 1 Casco Antiguo
 - 2 Ensanche (Subzonas a, b, c, d)
 - 3 Según Plan Parcial aprobado (Subzonas a, b, c, d, e)
 - 4 Ordenación especial
 - 5 Industrial
 - 6 Edificación Aislada
 - 7 Hotelera
 - 8 Ordenación volumétrica anterior (Subzonas a, b, c, d, e, f, g)

Plan Especial de concreción de alineaciones y de creación de dotaciones.

Unidad de Actuación

- Suelo Urbanizable
- 10 Residencial 10A,10B,10C,10D
 - 11 Industrial 11A,11B,11C,11D,11E,11F
 - 12 Especial 12A,12B,12C,12D,12E

- Suelo No Urbanizable
- 13.1 Agrícola protegido 13.1a,13.1b,13.1c,13.1d
 - 13.2 De interés histórico,natural y/o paisajístico

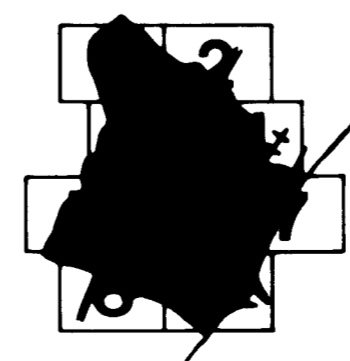


Ayuntamiento de Benicarló

ESCALA 1:5000

PLAN GENERAL MUNICIPAL de ORDENACION de BENICARLO

APROBACION DEFINITIVA: 29-7-1.986 B.O.P. 4-9-1.986



COORDENADAS U.T.M.

PLANO DE ORDENACION : USOS GLOBALES: TIPOS y CATEGORIAS de SUELO

PLANO **B6**

GARCÍA CAMPÁ Y LLIDÓ
ARQUITECTOS Y ASOCIADOS

URBANISTAS ASOCIADOS S.A



LEYENDA

- SISTEMAS**
- A Abastecimiento
 - C Socio- Cultural
 - D Docente
 - E Espacios libres
 - E1 Parques y Jardines Públicos
 - E1 Parques y Jardines Privados
 - E2 Zonas Deportivas Públicas
 - E2 Zonas Deportivas Privadas
 - F Ferroviario
 - H Histórico-Artístico (Catálogo)
 - I Infraestructuras
 - M Costero
 - N Portuario
 - P Público- Administrativo
 - R Religioso
 - S Sanitario
 - V Viario
 - V1 Vías y áreas de protección
 - V2 Aparcamiento
 - Z Cementerio
 - Dsfc Dotación servicio funerario con cremación

- ZONAS**
- Suelo Urbano
- Límite del suelo urbano
 - 1 Casco Antiguo
 - 2 Ensanche (Subzonas a, b, c, d)
 - 3 Según Plan Parcial aprobado (Subzonas a, b, c, d, e)
 - 4 Ordenación especial
 - 5 Industrial (Subzonas a,b)
 - 6 Edificación Aislada
 - 7 Hotelera
 - 8 Ordenación volumétrica anterior (Subzonas a, b, c, d, e, f, g)

- Plan Especial de concreción de alineaciones y de creación de dotaciones.
- Unidad de Actuación

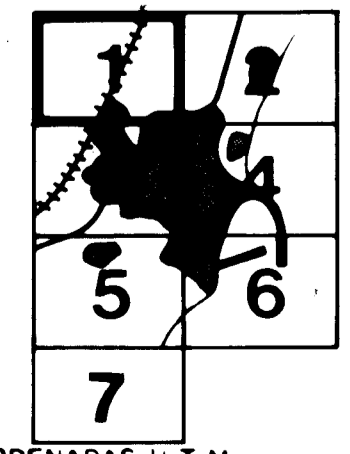


Ayuntamiento de Benicarló

ESCALA 1:2000

PLAN GENERAL MUNICIPAL de ORDENACION de BENICARLO

APROBACION DEFINITIVA : 29-7-1.986 B.O.P. 4-9-1.986



COORDENADAS U.T.M.

PLANO DE ORDENACIÓN : USOS GLOBALES: TIPOS y CATEGORIAS de SUELO

PLANO
E1

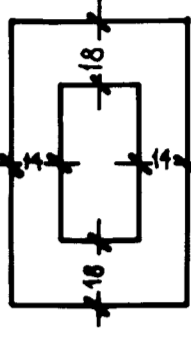


LEYENDA

 Límite del suelo urbano

$\frac{20,50}{20,30}$ Cota de rasante de la calle
Cota actual del terreno

$\frac{2,5\%}{\rightarrow}$ Pendiente
Sentido de escorrentía de las aguas

 Máxima profundidad edificable



4.481.600
4.481.400
4.481.200
4.481.000
4.480.800
4.480.600

789.200 789.400 789.600 789.800 790.000 790.200 790.400 790.600

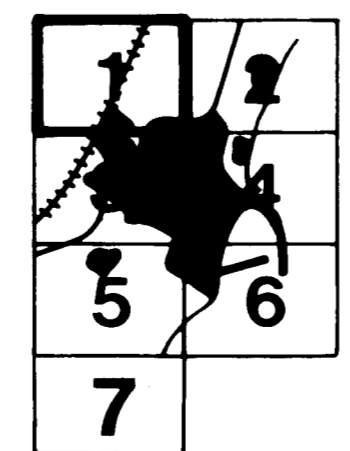


Ayuntamiento de Benicarló

ESCALA 1:2000

PLAN GENERAL MUNICIPAL de ORDENACION de BENICARLO

APROBACION DEFINITIVA: 29-7-1.986 B.O.P. 4-9-1.986



COORDENADAS U.T.M.

PLANO DE ORDENACIÓN :

ALINEACIONES y RASANTES

PLANO

H₁

