






-  ZONAS DE SERVIDUMBRE
-  ZONA DE POLICIA
-  DOMINIO PUBLICO HIDRAULICO

PLAN GENERAL ESTRUCTURAL DE BENICARLÓ  
VERSIÓN PRELIMINAR

PLANOS DEL ESTUDIO DE  
INUNDABILIDAD

escala 1/10.000

SISTEMA NACIONAL DE CARTOGRAFÍA DE  
ZONAS INUNDABLES EN LA DEMARCACIÓN  
HIDROGRÁFICA DEL Júcar. DOMINIO PÚBLICO  
HIDRAULICO. ZONAS DE SERVIDUMBRE

**EI.04**

TERRITORIO CIUDAD