








PLANO 05 LITOLOGÍA

Proyecto: EsIA del Plan Especial de concreción de alineaciones de la Avenida Corts Valencianes y mejora de accesos a la zona docente IES Ramón Cid de Benicarló

Promotor: Ayuntamiento de Benicarló

Autor: Francisco González Carrió Fecha: Abril 2009

- | | | |
|---|---|--|
|  Ámbito del Plan Especial |  Cantos, gravas y arcillas |  Puerto |
|  Calcáreas margosas y margas |  Cantos, gravas y limos | |
|  Cantos, gravas, arenas y arcillas |  Arenas, gravas y cantos | |

Sistema de Referencia European Datum 1.950 Proyección Cartográfica Universal Transversa de Mercator, Huso 30



ESCALA 1:20.000

