




## PLANO 06 CAPACIDAD AGROLÓGICA

**Proyecto:** EsIA del Plan Especial de concreción de alineaciones de la Avenida Corts Valencianes y mejora de accesos a la zona docente IES Ramón Cid de Benicarló

**Promotor:** Ayuntamiento de Benicarló

**Autor:** Francisco González Carrió **Fecha:** Abril 2009

-  **Ámbito del Plan Especial**
-  **Capacidad de uso clase B elevada (Bxg)**
-  **Capacidad de uso clase C moderada (Cxc)**

Sistema de Referencia European Datum 1.950 Proyección Cartográfica Universal Transversa de Mercator, Huso 30



**ESCALA 1:20.000**

