

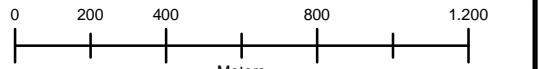


PLANO 01 SITUACIÓN

Estudio de Integración Paisajística: Plan Especial de concreción de alineaciones de la Avenida Corts Valencianes y mejora de accesos zona docente IES Ramón Cid de Benicarló
Promotor: Ayuntamiento de Benicarló
Autor: Francisco González Carrió Fecha: Abril 2008

 **Ámbito del Plan Especial**

Sistema de Referencia European Datum 1.950 Proyección Cartográfica Universal Transversa de Mercator, Huso 30

 **ESCALA 1:20.000** 

788000

790000

792000

4482000

4482000

4480000

4480000

4478000

4478000

788000

790000

792000