





### PLANO 04 ÀMBITO DE ESTUDIO

**Estudio de Integración Paisajística: Plan Especial de concreción de alineaciones de la Avenida Corts Valencianes y mejora de accesos zona docente IES Ramón Cid de Benicarló**

Promotor: Ayuntamiento de Benicarló  
Autor: Francisco González Carrió Fecha: Abril 2008

-  Àmbito Plan Especial
-  Umbrals de nitidat 500, 1.500 y 3.500 m
-  Cuenca visual

Sistema de Referencia European Datum 1.950 Proyección Cartográfica Universal Transversa de Mercator, Huso 30

 **ESCALA 1:20.000**

0 250 500 1.000 1.500  
Metros