



AYUNTAMIENTO DE BENICARLO

PROYECTO DE URBANIZACION POLIGONO INDUSTRIAL COLLET (SECTOR 11-COLLET II-CLAVE 11D) (Sin parte eléctrica, iluminación ni telecomunicaciones)

MUNICIPIO: BENICARLO
PROVINCIA: CASTELLÓN

REGISTRO DE PROYECTOS DE URBANIZACIÓN
DILIGENCIA.- Aprobat per PU (ap. PSI)
de data 21.02.05
Benicarló
El secretari

TOMO II

Carlos Bravo Sánchez

DIRECCION DEL PROYECTO

EQUIPO REDACTOR

LUIS PEREZ LORES, ARQUITECTO MUNICIPAL



PEDRO ABEL PORTOLES PRATS, INGENIERO DE CAMINOS

EMPLAZAMIENTO DE LAS OBRAS



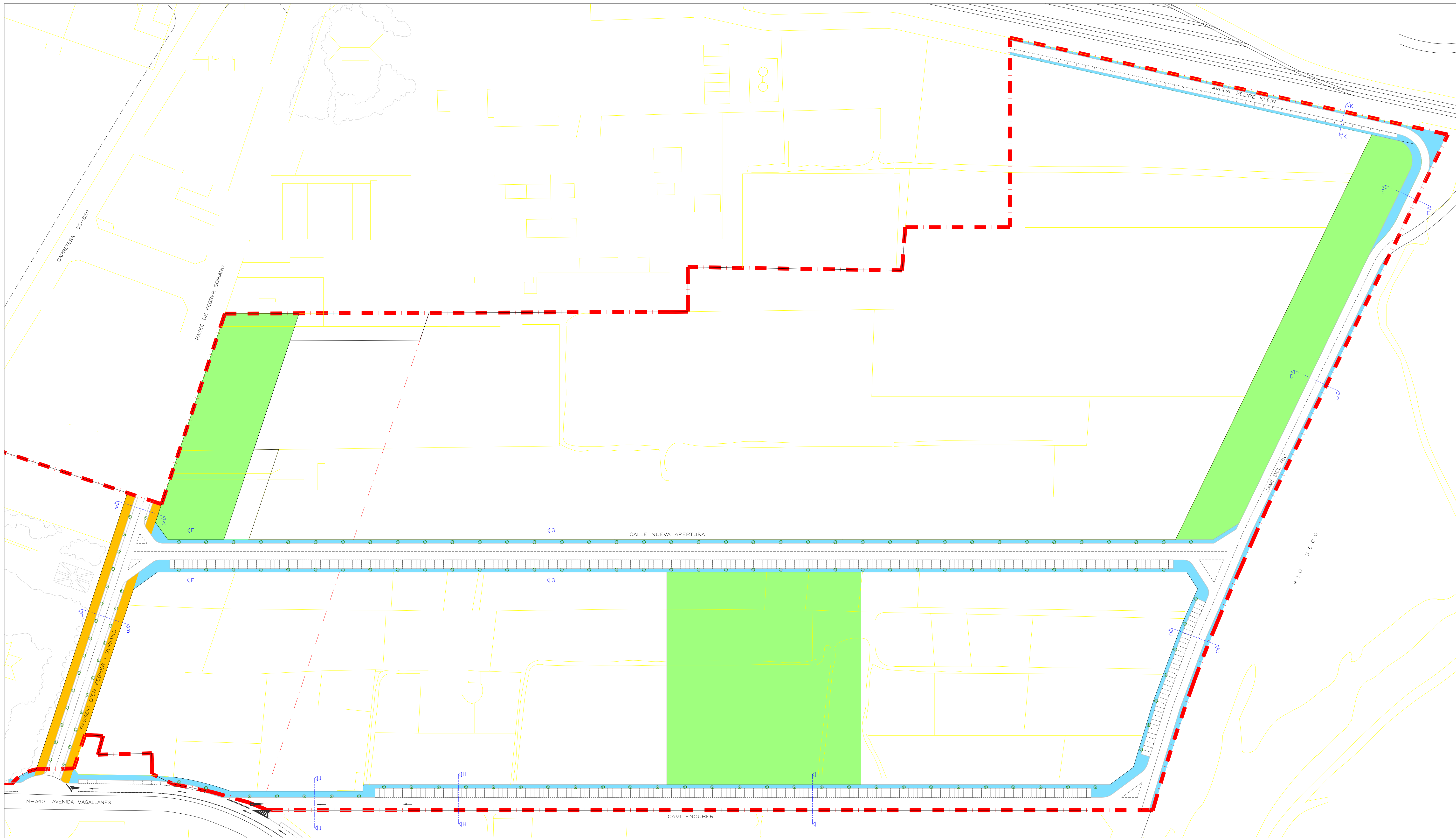
DILIGENCIA - Aprobado per PU
de data 24.02.05
Benicarló
El secretari

Carlos Bravo Sánchez

 <h1 style="text-align: right;">AYUNTAMIENTO DE BENICARLO</h1>		
PROYECTO: URBANIZACION POLIGONO INDUSTRIAL COLLET (SECTOR 11-COLLET II-CLAVE 11D)		
PLANO DE: SITUACION Y EMPLAZAMIENTO DE LAS OBRAS		
DIRECCION DEL PROYECTO LUIS PEREZ LORES <small>ARQUITECTO MUNICIPAL</small>	EQUIPO REDACTOR PEDRO ABEL PORTOLES PRATS <small>INGENIERO DE CAMINOS</small>	
PLANO N° 1	ESCALA VARIAS	FECHA JULIO 2004




 AYUNTAMIENTO DE BENICARLO	
PROYECTO: URBANIZACION POLIGONO INDUSTRIAL COLLET (SECTOR 11- COLLET II- CLAVE 11D)	
PLANO DE: PLANTA DE TOPOGRAFIA Y SITUACION PERFILES	
DIRECCION DEL PROYECTO LUIS PEREZ LORES ARQUITECTO MUNICIPAL	EQUIPO REDACTOR PEDRO ABEL PORTOLES PRATS INGENIERO DE CAMINOS
PLANO N 2	ESCALA 1/1000
FECHA JULIO 2004	



- pavimento acera "tipo 1"
- pavimento acera "tipo 2"
- zona verde
- Línea que delimita el Sector

 AYUNTAMIENTO DE BENICARLO		
PROYECTO: URBANIZACION POLIGONO INDUSTRIAL COLLET (SECTOR 11- COLLET II- CLAVE 11D)		
PLANO DE: PLANTA GENERAL		
DIRECCION DEL PROYECTO	EQUIPO REDACTOR	
LUIS PEREZ LORES ARQUITECTO MUNICIPAL	PEDRO ABEL PORTOLES PRATS INGENIERO DE CAMINOS	
PLANO N	ESCALA	FECHA
3	1/1000	JULIO 2004



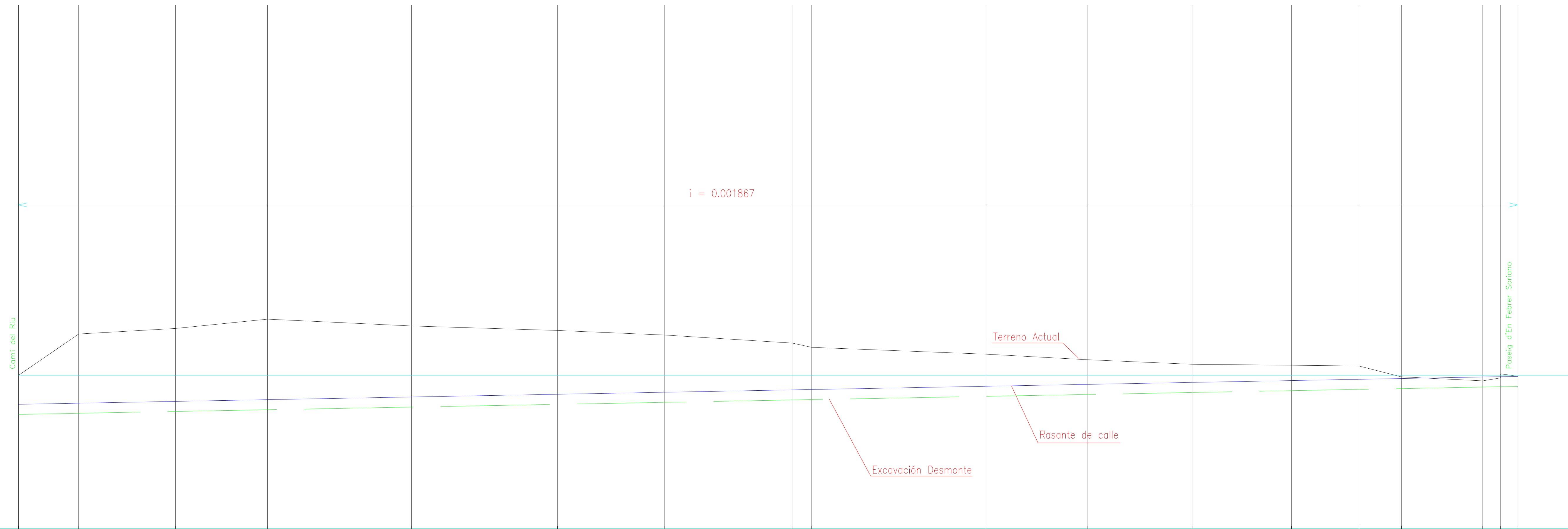


AYUNTAMIENTO DE BENICARLO

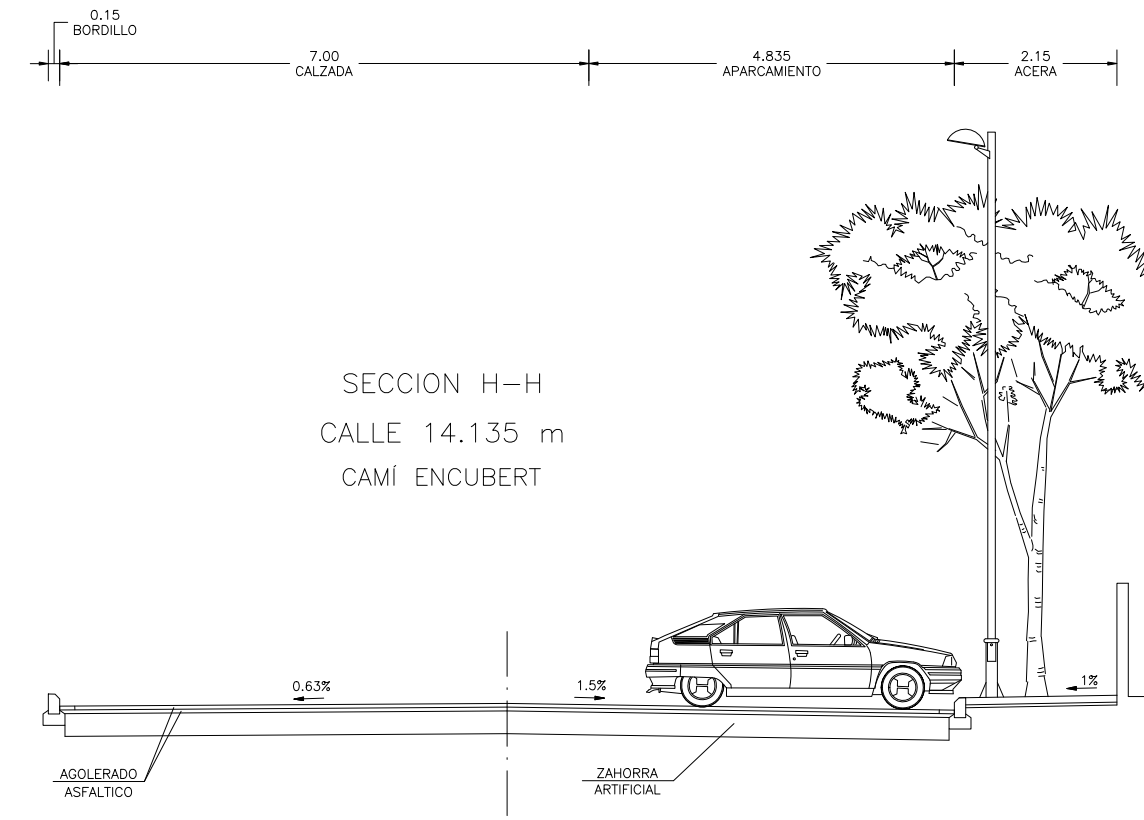
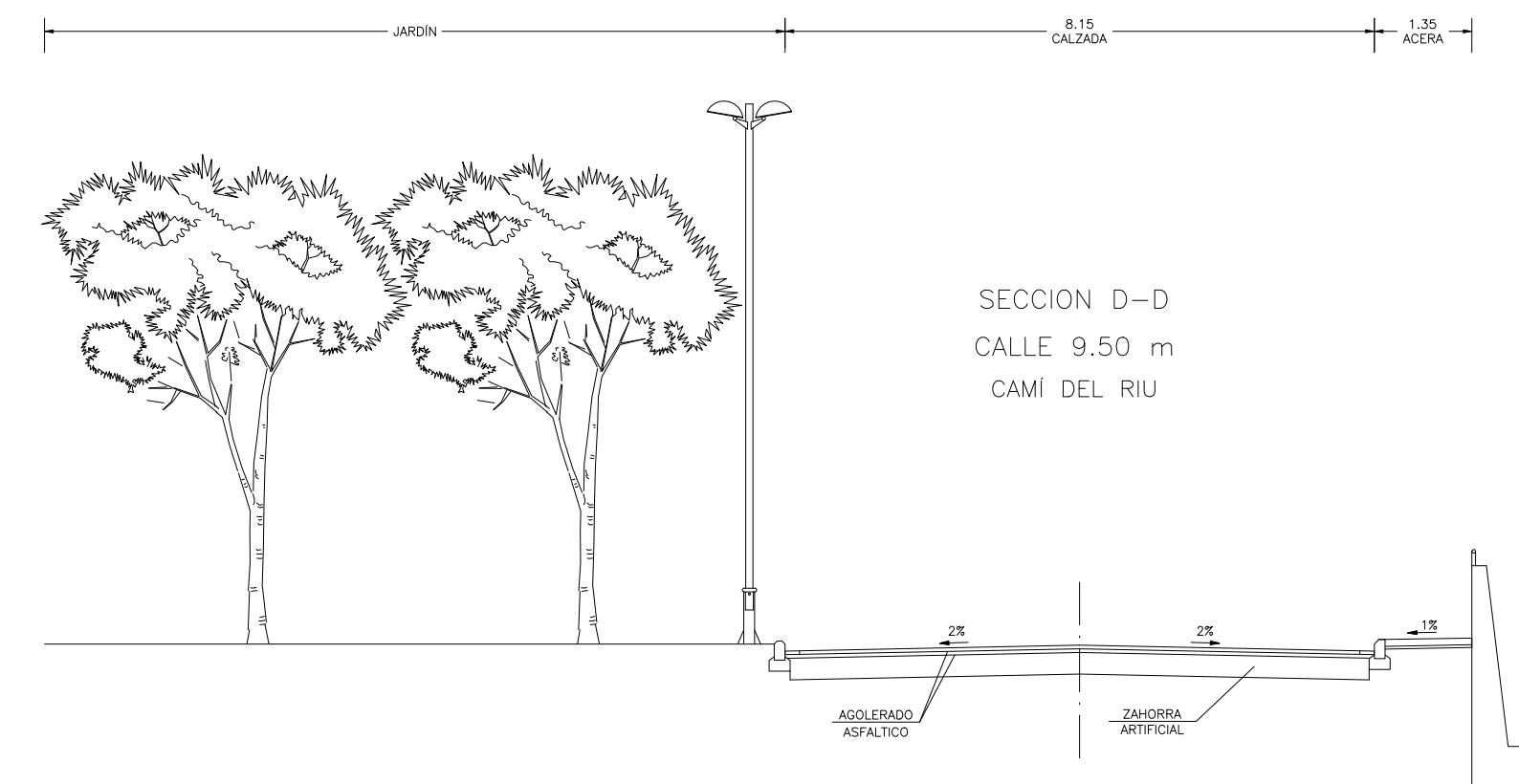
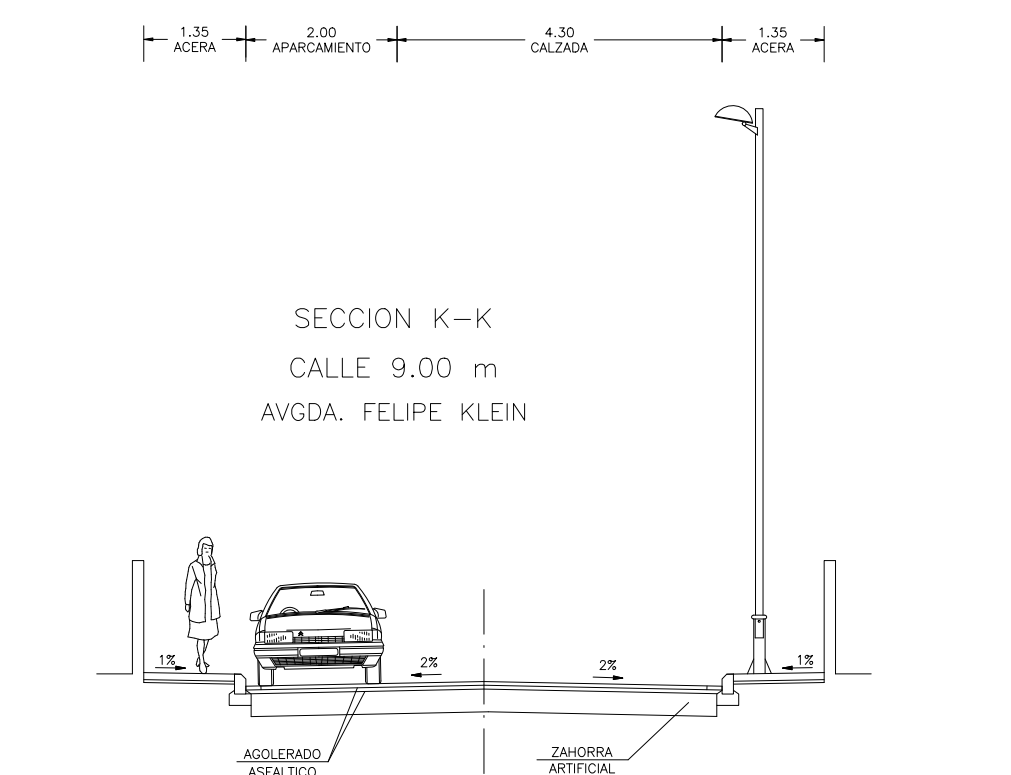
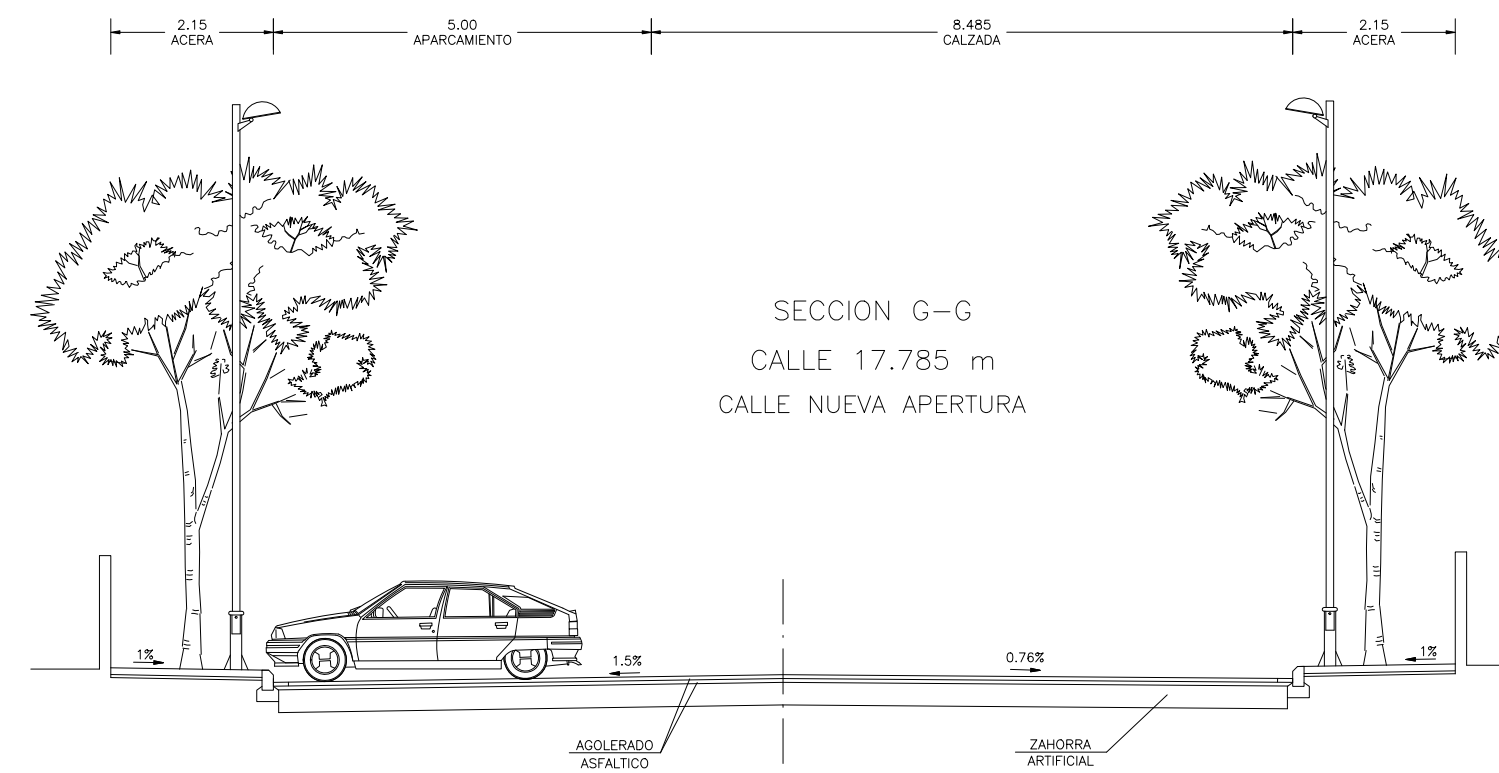
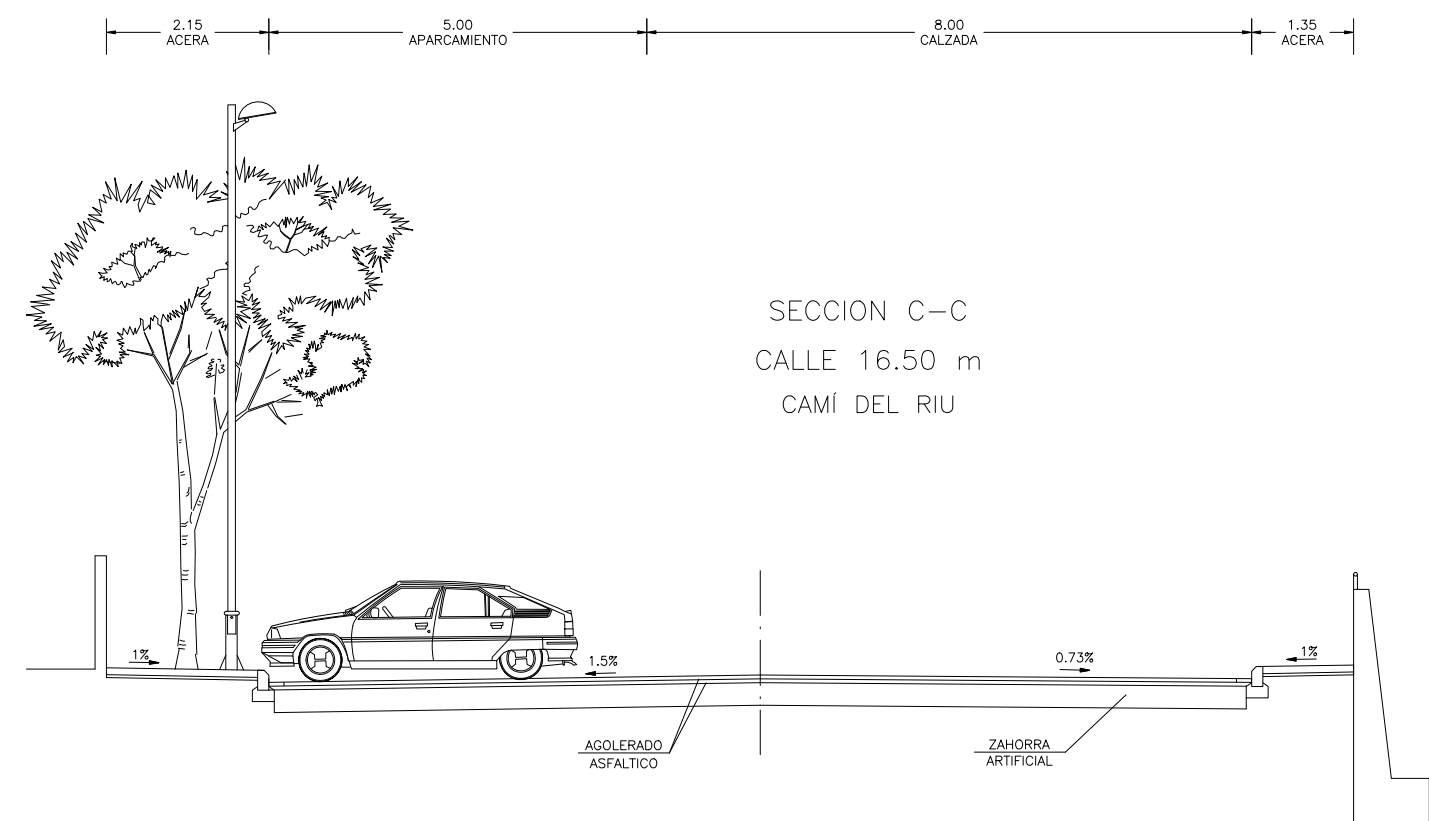
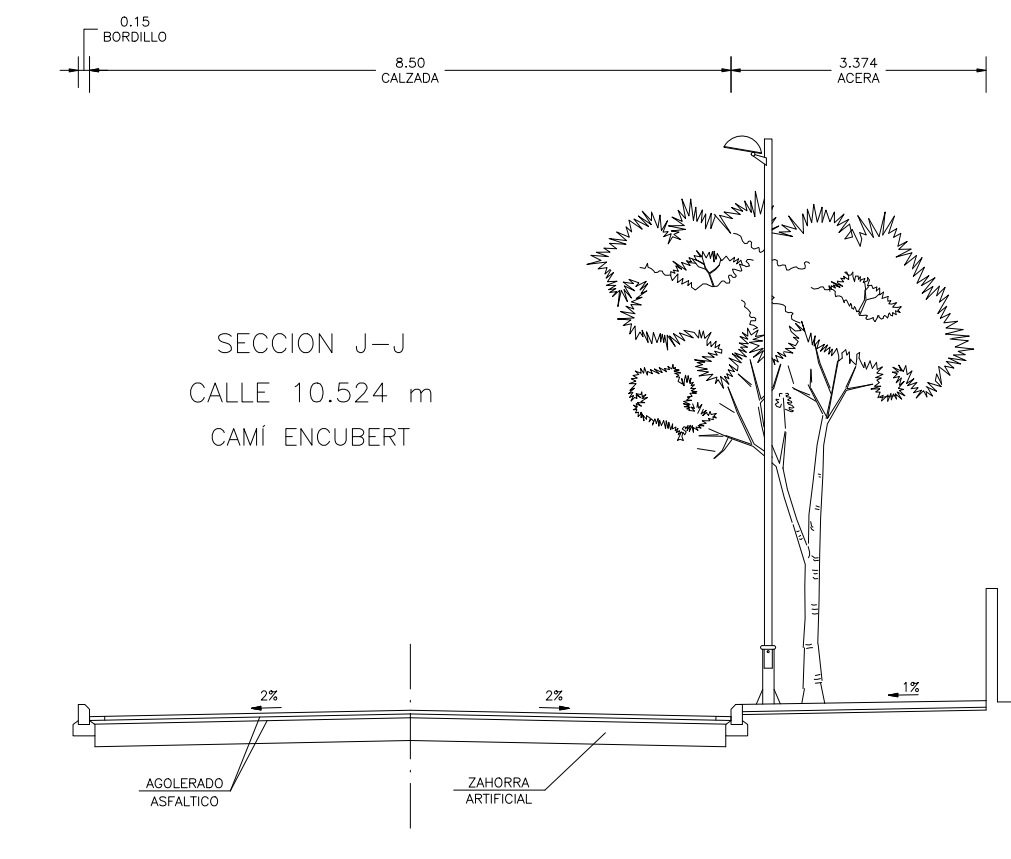
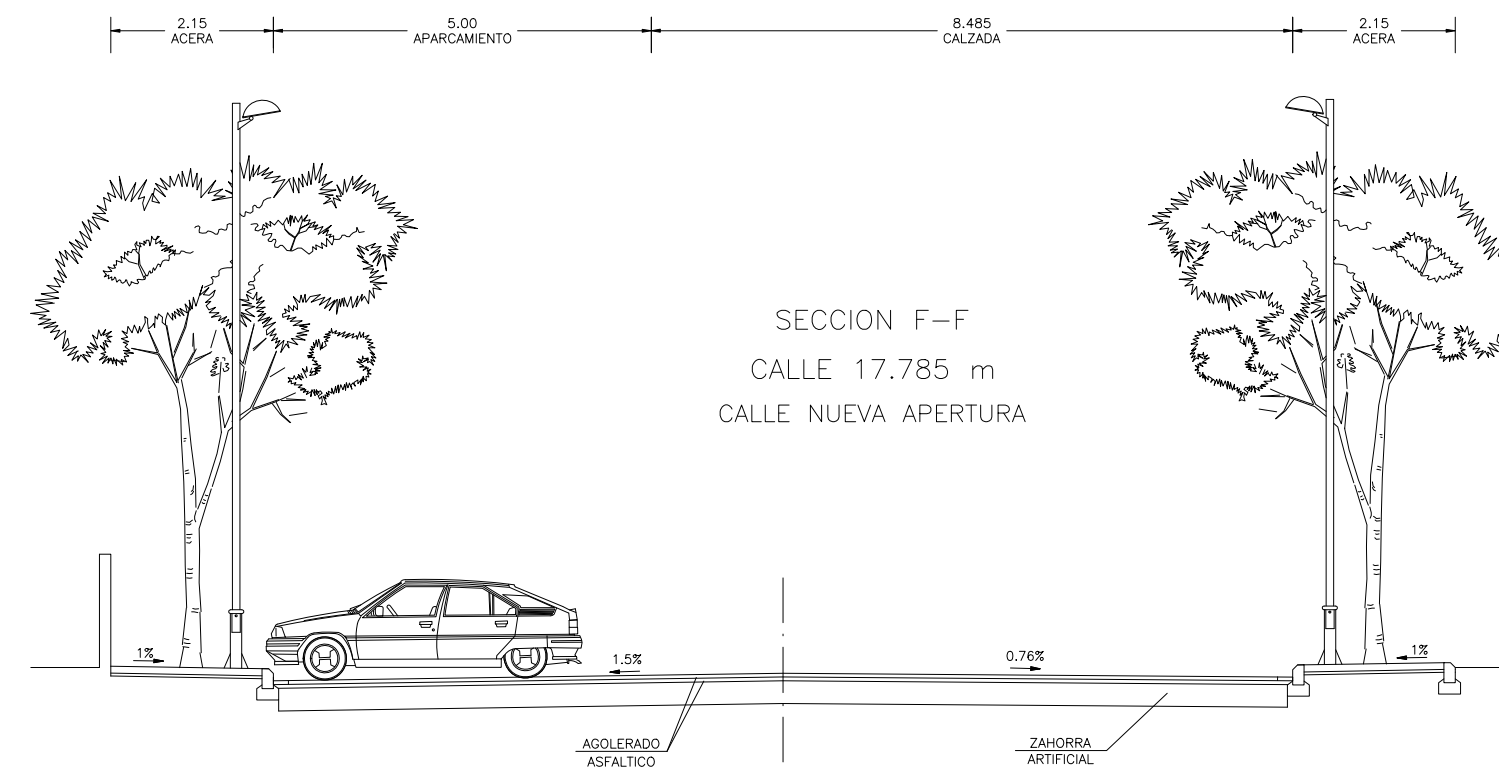
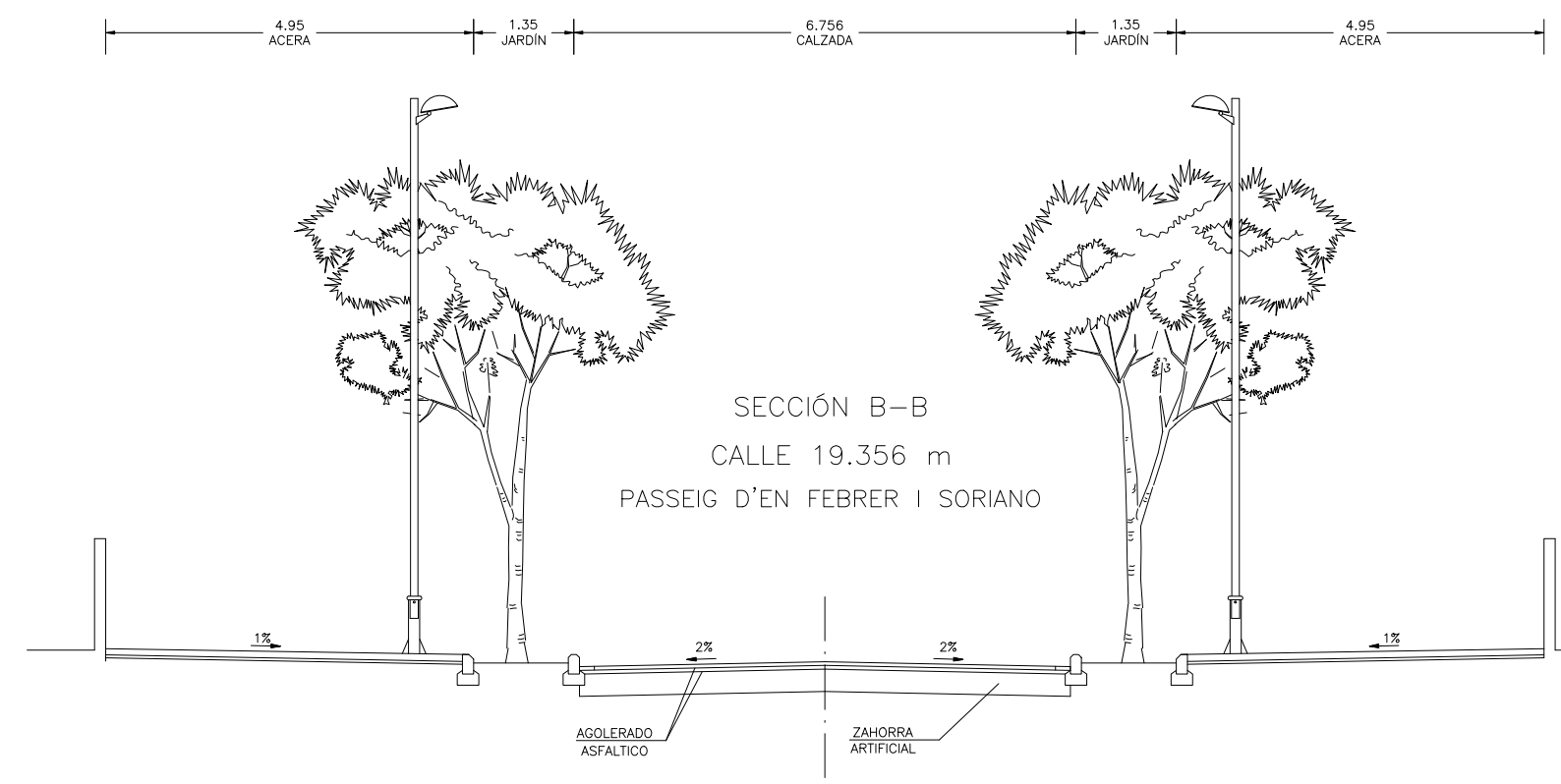
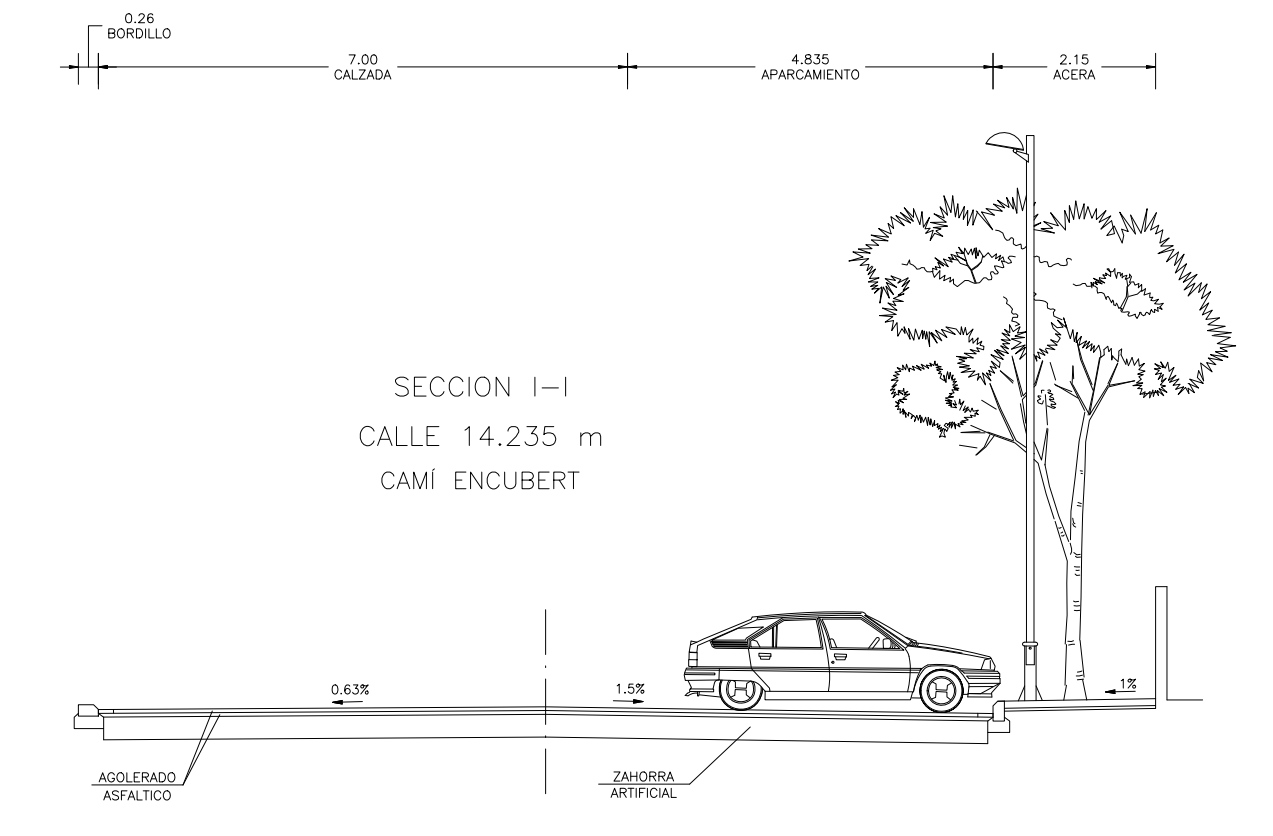
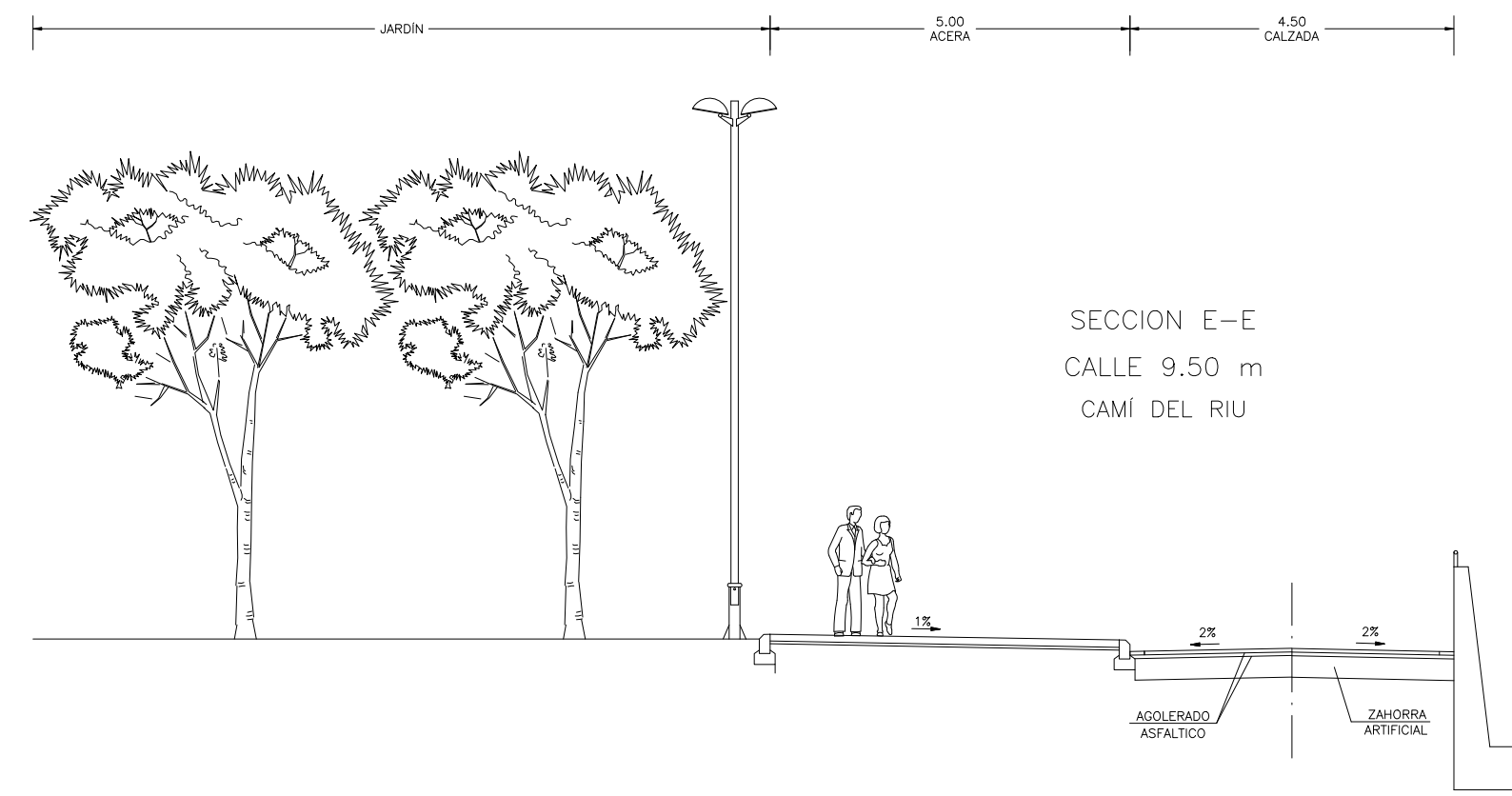
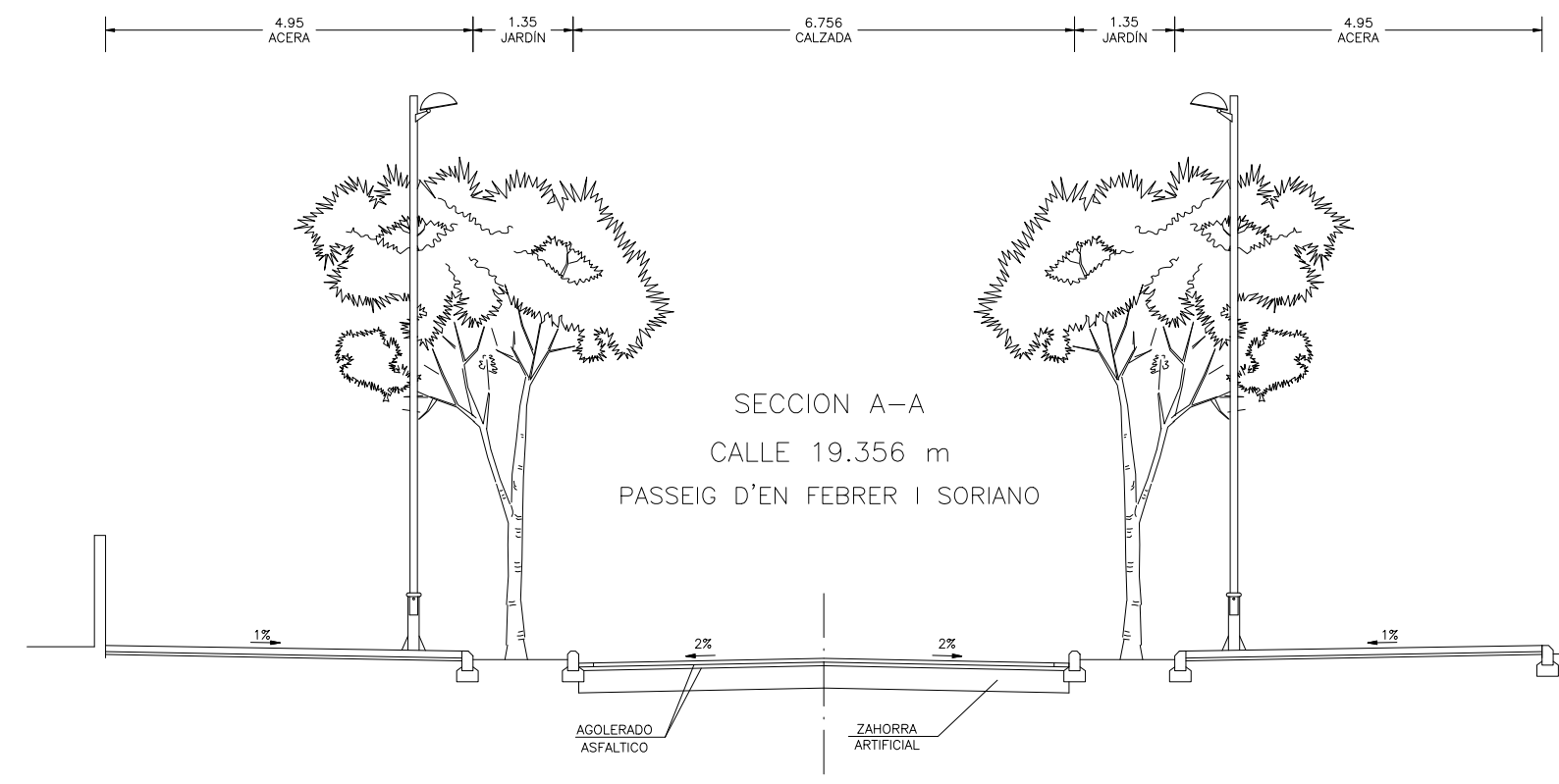
PROYECTO:
 URBANIZACION POLIGONO INDUSTRIAL COLLET
 (SECTOR 11-COLLET II-CLAVE 11D)


PLANO DE:
 PERFIL LONGITUDINAL
 CALLE CAMI ENCUBERT

DIRECCION DEL PROYECTO LUIS PEREZ LORES <small>ARQUITECTO MUNICIPAL</small>	EQUIPO REDACTOR PEDRO ABEL PORTOLES PRATS <small>INGENIERO DE CAMINOS</small>
PLANO N° <div style="font-size: 2em; text-align: center;">4.1</div>	ESCALA H 1/1.000 V 1/100
FECHA <div style="font-size: 1.2em;">JULIO 2004</div>	



COTA RASANTE	19.60	19.54	19.52	19.50	19.48	19.46	19.44	19.42	19.40	19.38	19.36	19.34	19.32	19.30	19.28	19.26	19.24	19.22	19.20	19.18	19.16	19.14	19.12	19.10	19.08	19.06	19.04	19.02	19.00
DESMONTE	1.50	1.44	1.42	1.40	1.38	1.36	1.34	1.32	1.30	1.28	1.26	1.24	1.22	1.20	1.18	1.16	1.14	1.12	1.10	1.08	1.06	1.04	1.02	1.00	0.98	0.96	0.94	0.92	0.90
COTA EXCAVACION	21.10	21.10	21.10	21.10	21.10	21.10	21.10	21.10	21.10	21.10	21.10	21.10	21.10	21.10	21.10	21.10	21.10	21.10	21.10	21.10	21.10	21.10	21.10	21.10	21.10	21.10	21.10	21.10	21.10
COTA TERRENO	20.10	20.10	20.10	20.10	20.10	20.10	20.10	20.10	20.10	20.10	20.10	20.10	20.10	20.10	20.10	20.10	20.10	20.10	20.10	20.10	20.10	20.10	20.10	20.10	20.10	20.10	20.10	20.10	20.10
DISTANCIA A ORIGEN	0.00	2.00	4.00	6.00	8.00	10.00	12.00	14.00	16.00	18.00	20.00	22.00	24.00	26.00	28.00	30.00	32.00	34.00	36.00	38.00	40.00	42.00	44.00	46.00	48.00	50.00	52.00	54.00	56.00
DISTANCIA PARCIAL	0.00	2.00	4.00	6.00	8.00	10.00	12.00	14.00	16.00	18.00	20.00	22.00	24.00	26.00	28.00	30.00	32.00	34.00	36.00	38.00	40.00	42.00	44.00	46.00	48.00	50.00	52.00	54.00	56.00
Nº DE PERFIL	1	2	3	4	5	6	7	8	9	10	11	12	13	14	15	16	17	18	19	20	21	22	23	24	25	26	27	28	29



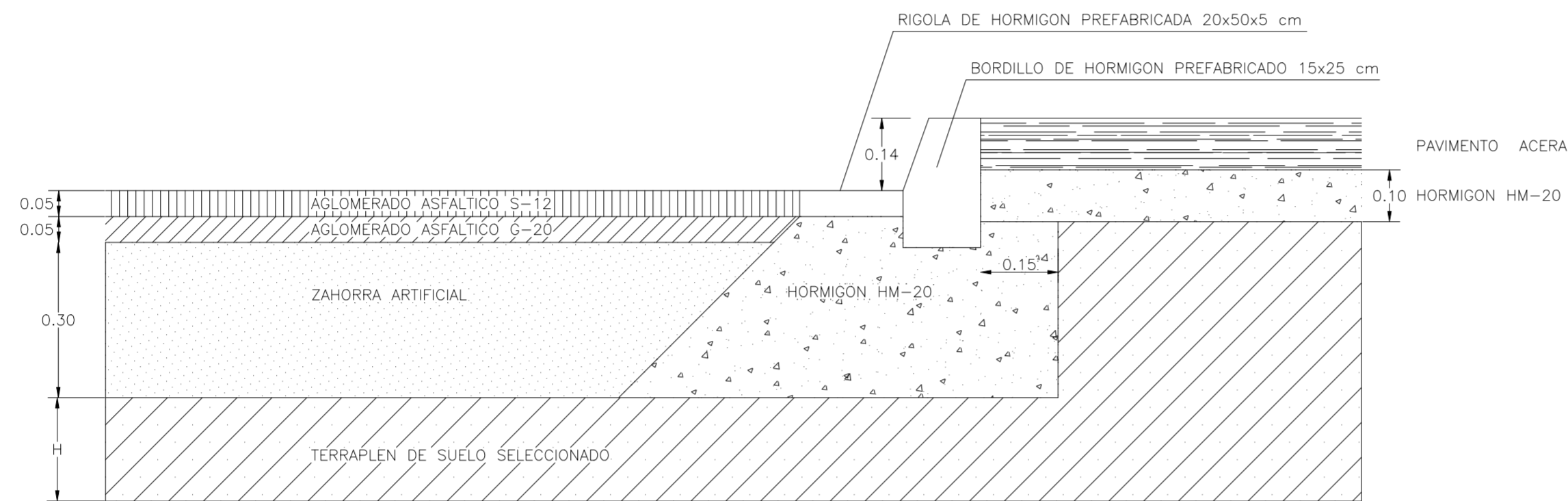
 **AYUNTAMIENTO DE BENICARLO**

PROYECTO:
URBANIZACION POLIGONO INDUSTRIAL COLLET
(SECTOR 11- COLLET II- CLAVE 11D)

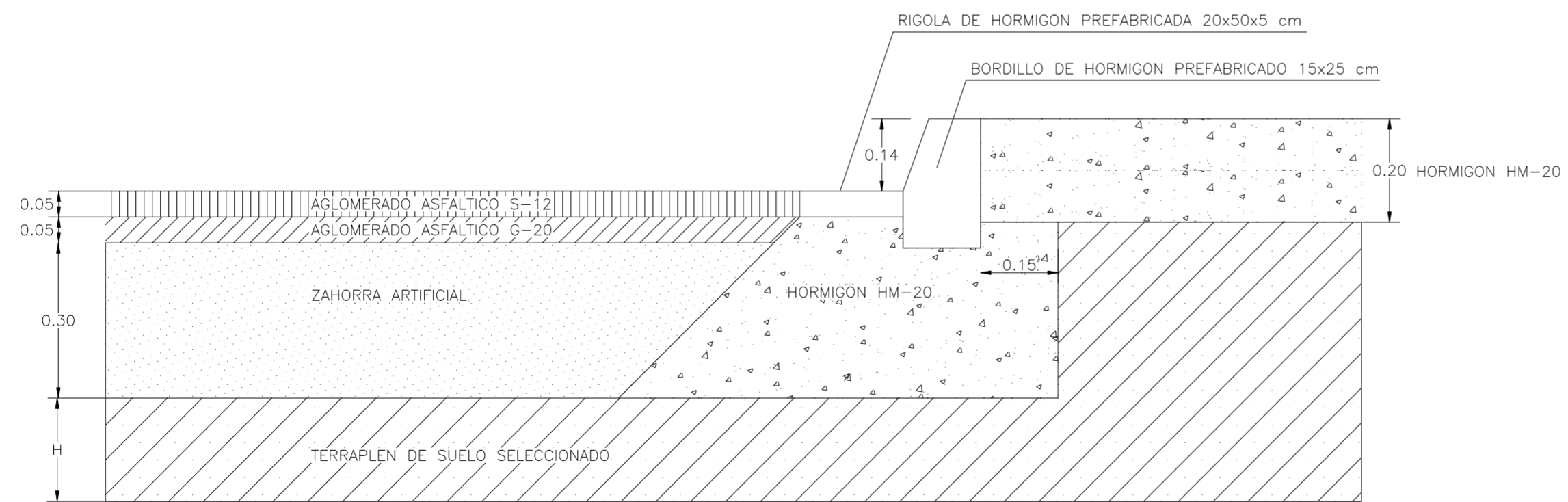
PLANO DE:
SECCIONES TIPO DE CALLES

DIRECCION DEL PROYECTO		EQUIPO REDACTOR	
LUIS PEREZ LORES ARQUITECTO MUNICIPAL		PEDRO ABEL PORTOLES PRATS INGENIERO DE CAMINOS	
PLANO N	ESCALA	FECHA	
5.1	1/100	JULIO 2004	

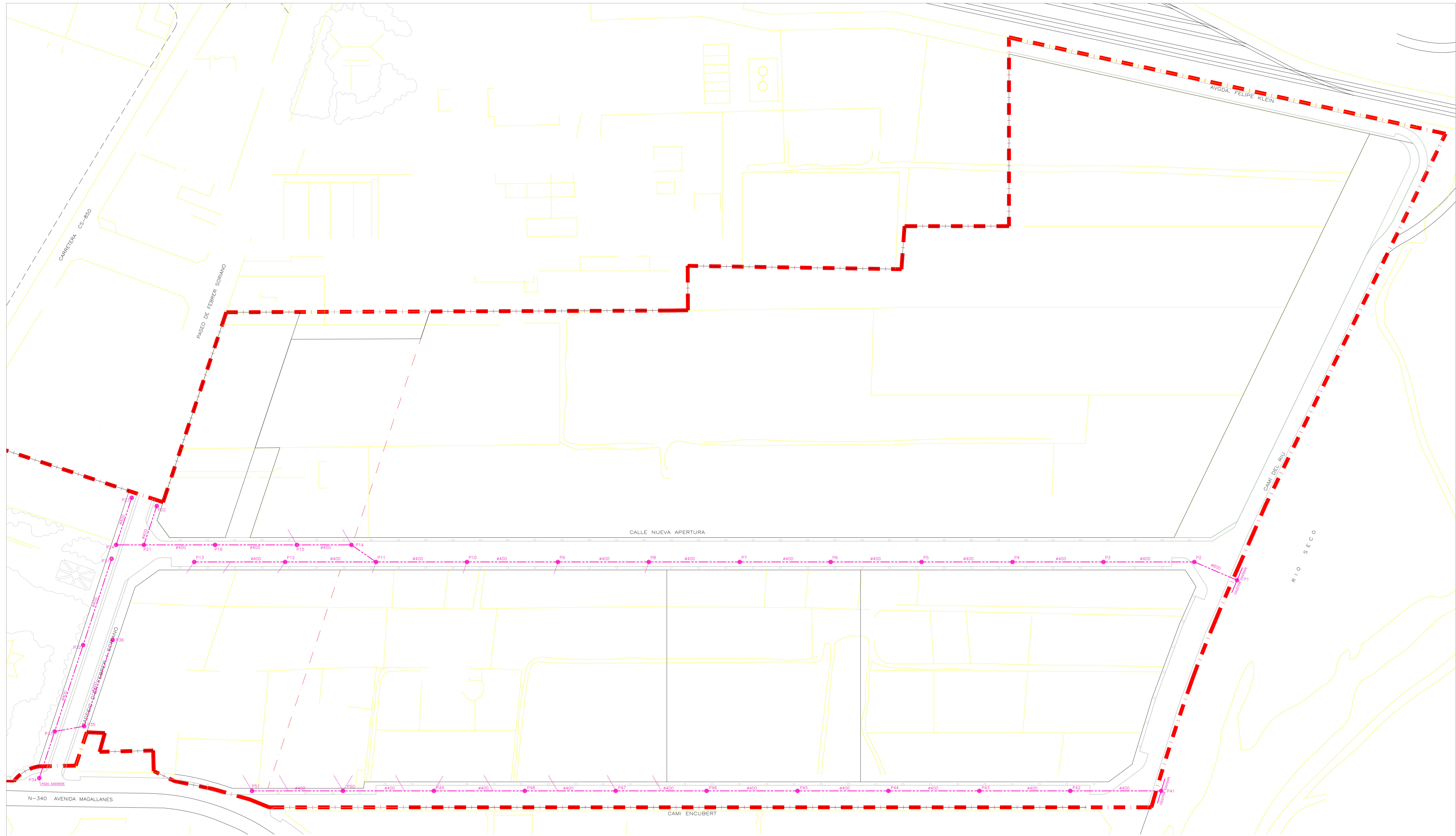
SECCION TIPO DE PAVIMENTOS
PAVIMENTO "TIPO 1" Esc.: 1/10



SECCION TIPO DE PAVIMENTOS
PAVIMENTO "TIPO 2" Esc.: 1/10



 AYUNTAMIENTO DE BENICARLO		
PROYECTO: URBANIZACION POLÍGONO INDUSTRIAL COLLET (SECTOR 11- COLLET II- CLAVE 11D)		
PLANO DE: SECCIONES TIPO DE PAVIMENTOS		
DIRECCION DEL PROYECTO LUIS PEREZ LORES ARQUITECTO MUNICIPAL		EQUIPO REDACTOR PEDRO ABEL PORTOLES PRATS INGENIERO DE CAMINOS
PLANO N 5.2	ESCALA 1/10	FECHA JULIO 2004



- TUBERIA SANEAMIENTO
- .- ACOMETIDA Ø300 PVC
- POZO DE REGISTRO



AYUNTAMIENTO DE BENICARLO

PROYECTO:
URBANIZACION POLIGONO INDUSTRIAL COLLET
(SECTOR 11- COLLET II- CLAVE 11D)

PLANO DE:
RED DE SANEAMIENTO
PLANTA GENERAL

DIRECCION DEL PROYECTO

LUIS PEREZ LORES
ARQUITECTO MUNICIPAL

EQUIPO REDACTOR

PEDRO ABEL PORTOLES PRATS
INGENIERO DE CAMINOS

PLANO N

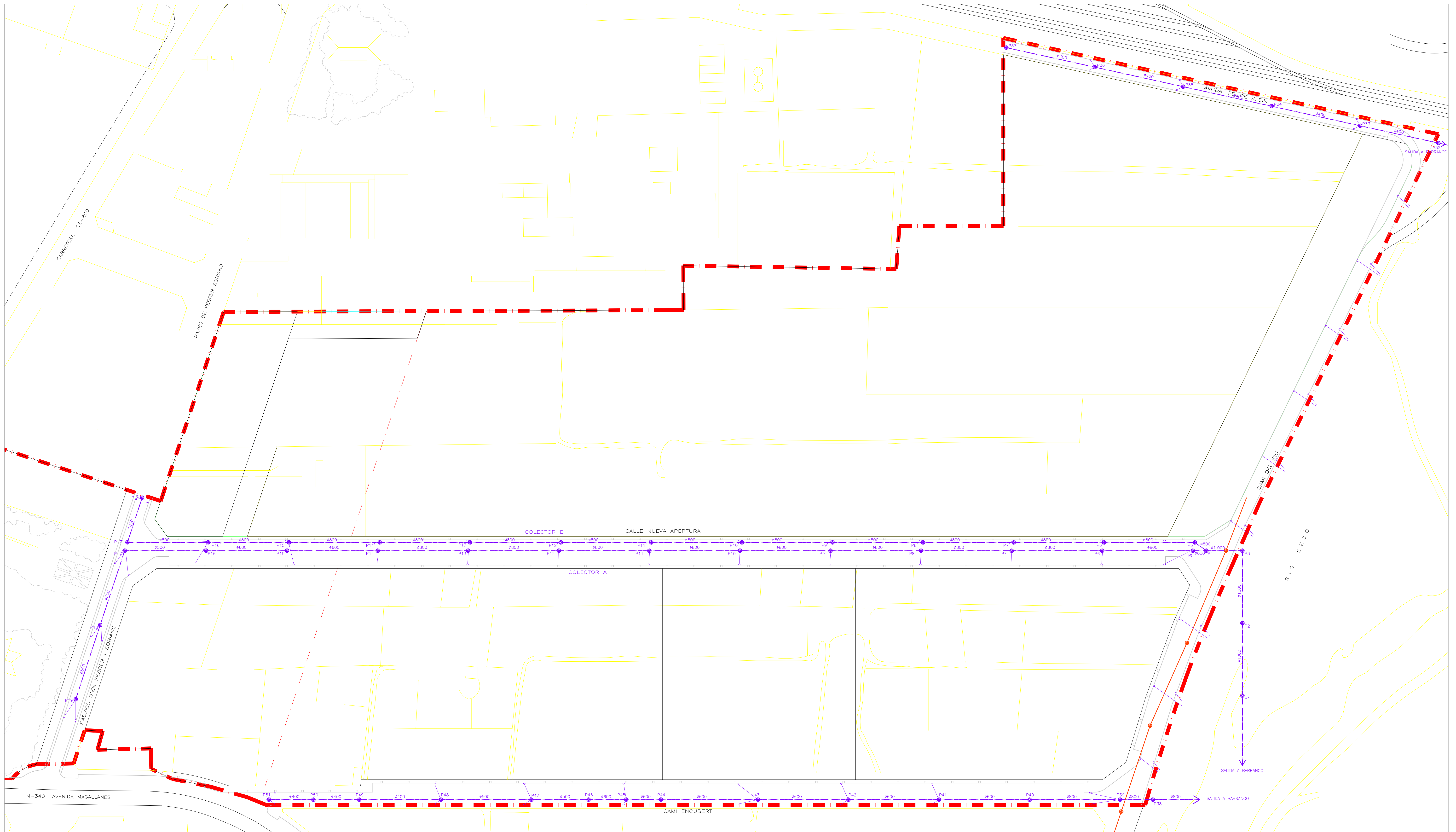
6

ESCALA

1/1000

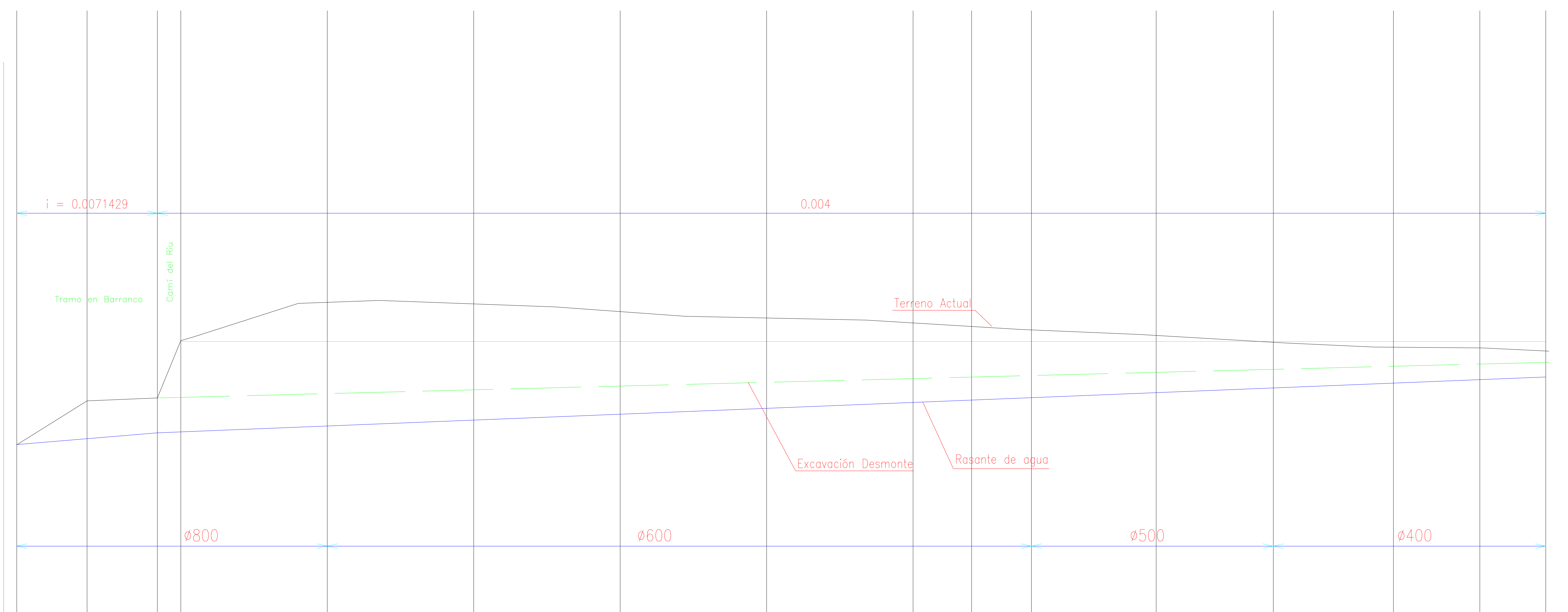
FECHA

JULIO 2004



- TUBERIA PROYECTADA HORMIGON
- COLECTOR EXISTENTE
- POZO DE REGISTRO PROYECTADO
- POZO DE REGISTRO EXISTENTE
- / IMBORNAL PROYECTADO

 AYUNTAMIENTO DE BENICARLO		
PROYECTO: URBANIZACION POLIGONO INDUSTRIAL COLLET (SECTOR 11- COLLET II- CLAVE 11D)		
PLANO DE: RED DE DRENAJE PLANTA GENERAL		
DIRECCION DEL PROYECTO LUIS PEREZ LORES ARQUITECTO MUNICIPAL	EQUIPO REDACTOR PEDRO ABEL PORTOLES PRATS INGENIERO DE CAMINOS	
PLANO N 7.1	ESCALA 1/1000	FECHA JULIO 2004



COTA RASANTE	18.00	16.17	16.40	16.43	16.63	16.63	17.03	17.23	17.43	17.51	17.59	17.76	17.92	18.09	18.17	18.30
DESMONTE	0.00	1.33	1.20	1.19	1.11	1.03	0.96	0.88	0.81	0.79	0.76	0.70	0.64	0.58	0.57	0.50
COTA DE EXCAVACION	16.00	17.50	17.64	17.62	17.74	17.86	17.99	18.11	18.24	18.30	18.35	18.46	18.56	18.67	18.74	18.80
COTA TERRENO	-46.00	-24.00	0.00	8.00	58.00	108.00	158.00	208.00	258.00	278.00	298.40	341.00	381.00	422.00	451.50	474.00
DISTANCIA A ORIGEN	-24.00	-24.00	0.00	8.00	58.00	108.00	158.00	208.00	258.00	278.00	298.40	341.00	381.00	422.00	451.50	474.00
DISTANCIA PARCIAL																
Nº DE PERFIL	A	B	P33	P39	P40	P41	P42	P43	P44	P45	P46	P47	P48	P49	P50	P51



COTA RASANTE AGUA	16.00	16.00	16.27	16.46	16.51	16.70	16.90	17.09	17.29	17.48	17.67	17.86	17.06	18.26	18.45	18.65	18.78
DESMONTE	0.00	0.42	1.48	2.54	2.12	1.99	1.88	1.79	1.68	1.59	1.48	1.46	1.28	1.19	1.08	0.97	0.93
COTA EXCAVACION	16.00	16.50	17.75	19.00	18.60	18.69	18.78	18.88	18.97	19.07	19.16	19.26	19.35	19.45	19.53	19.62	19.71
COTA TERRENO	16.00	16.50	17.75	19.00	20.15	20.15	20.15	20.15	20.15	20.15	20.15	20.15	20.15	20.15	20.15	20.15	20.15
DISTANCIA A ORIGEN	0	20.00	50.00	6.50	0.00	7.50	50.00	57.50	107.50	157.50	207.50	257.50	307.50	357.50	407.50	457.50	507.50
DISTANCIA PARCIAL	0	20.00	50.00	6.50	0.00	7.50	50.00	57.50	107.50	157.50	207.50	257.50	307.50	357.50	407.50	457.50	507.50
N° DE PERFIL	0	1	2	3	4	5	6	7	8	9	10	11	12	13	14	15	16



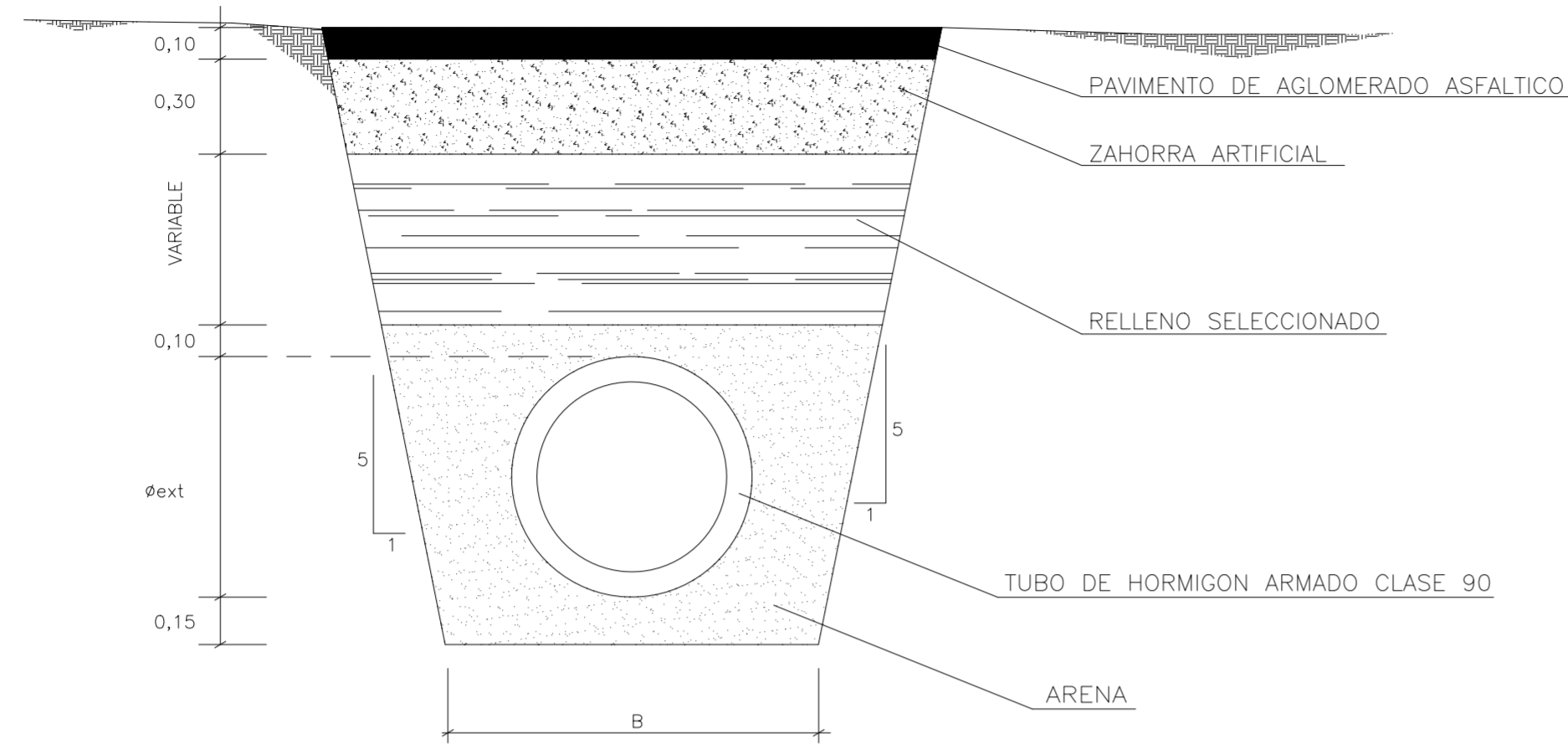
AYUNTAMIENTO DE BENICARLO

PROYECTO: URBANIZACION POLIGONO INDUSTRIAL COLLET (SECTOR 11-COLLET II-CLAVE 11D)
 PLANO DE: PERFIL LONGITUDINAL COLECTORES CALLE NUEVA APERTURA

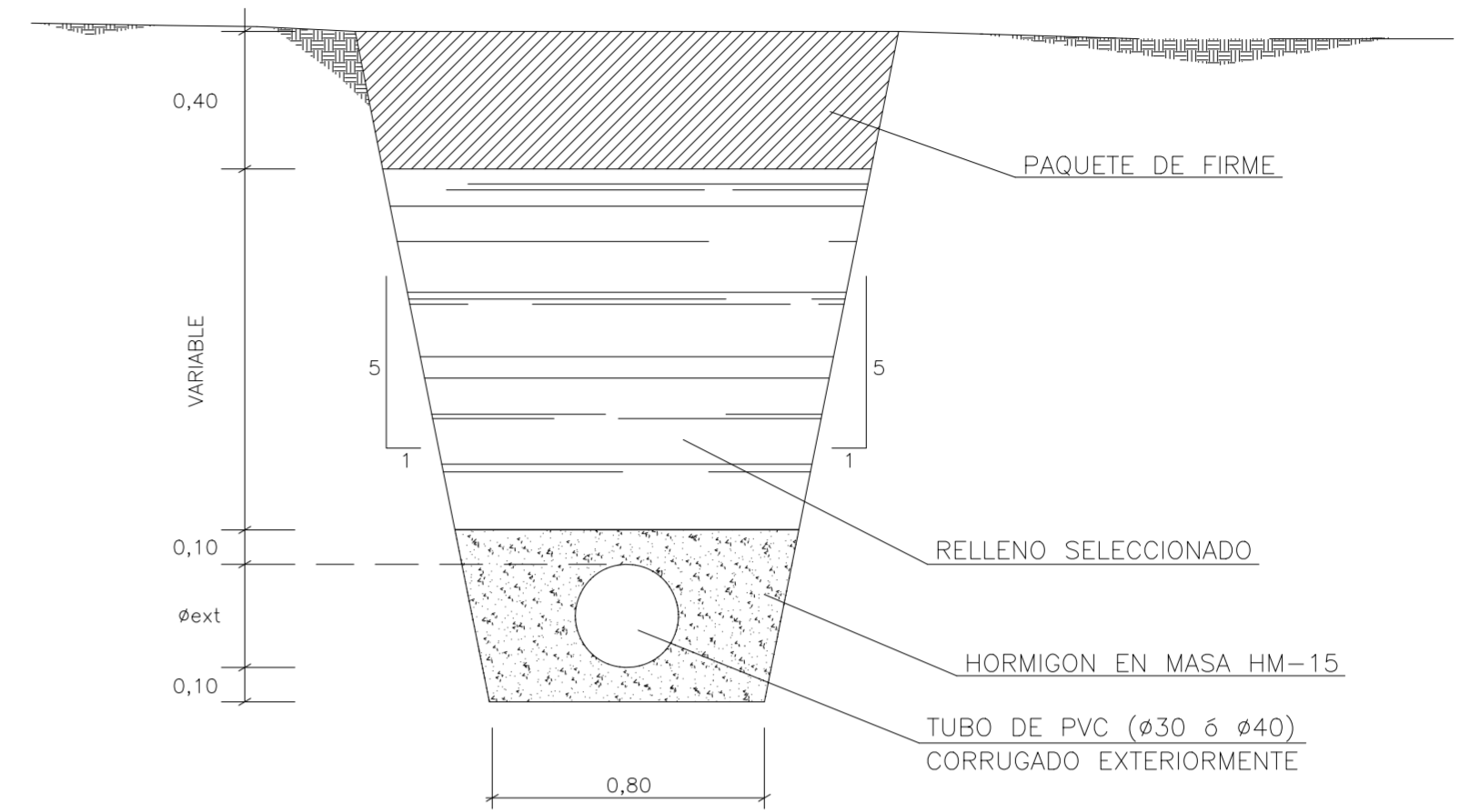
DIRECCION DEL PROYECTO	EQUIPO REDACTOR
LUIS PEREZ LORES. ARQUITECTO MUNICIPAL	PEDRO ABEL PORTOLES PRATS. INGENIERO DE CAMINOS

PLANO N°	ESCALA	FECHA
7.2.2	H 1/1.000 V 1/100	JULIO 2004

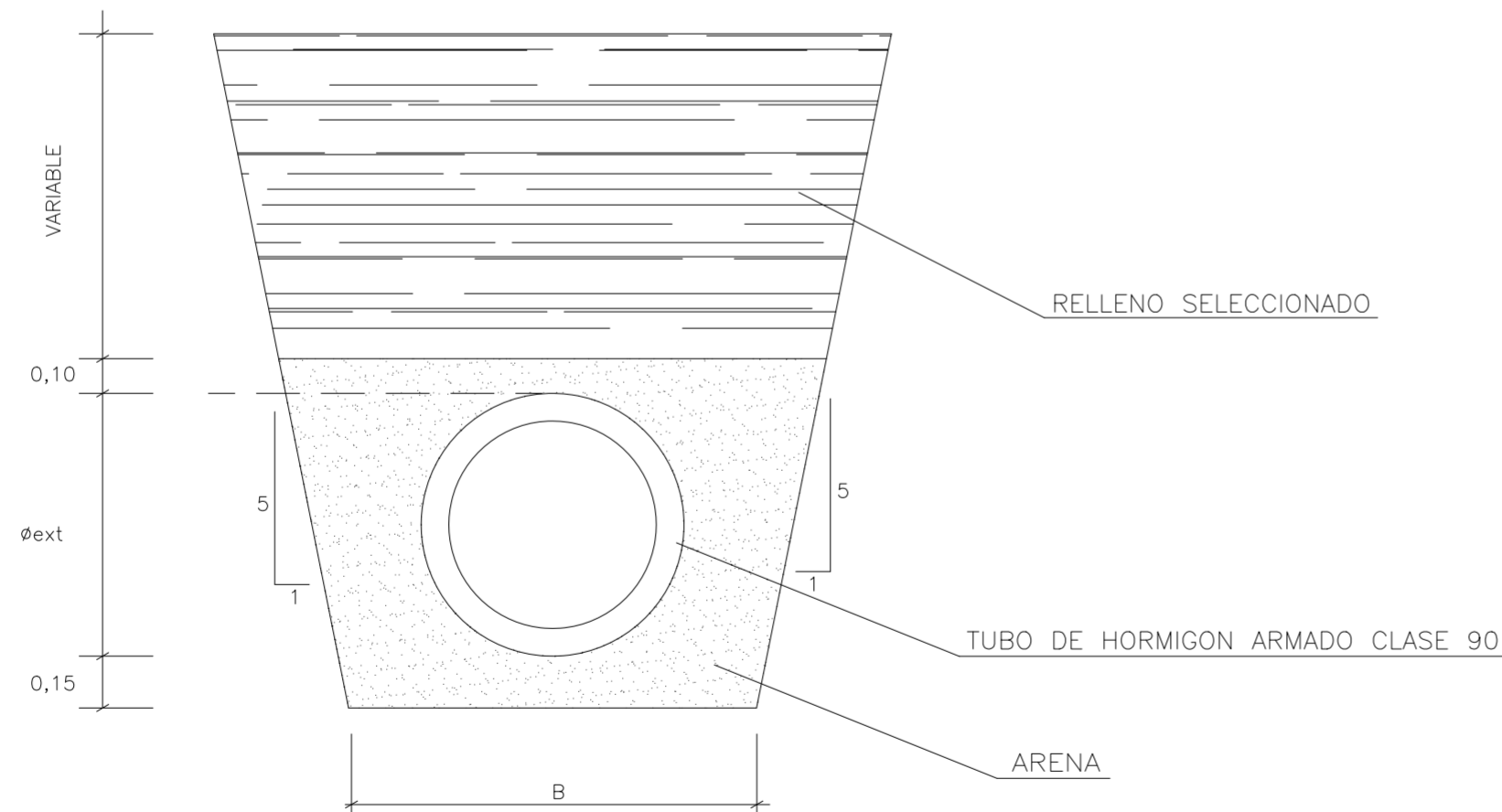
SECCION TIPO DE ZANJA DE DRENAJE EN CALLES PAVIMENTADAS



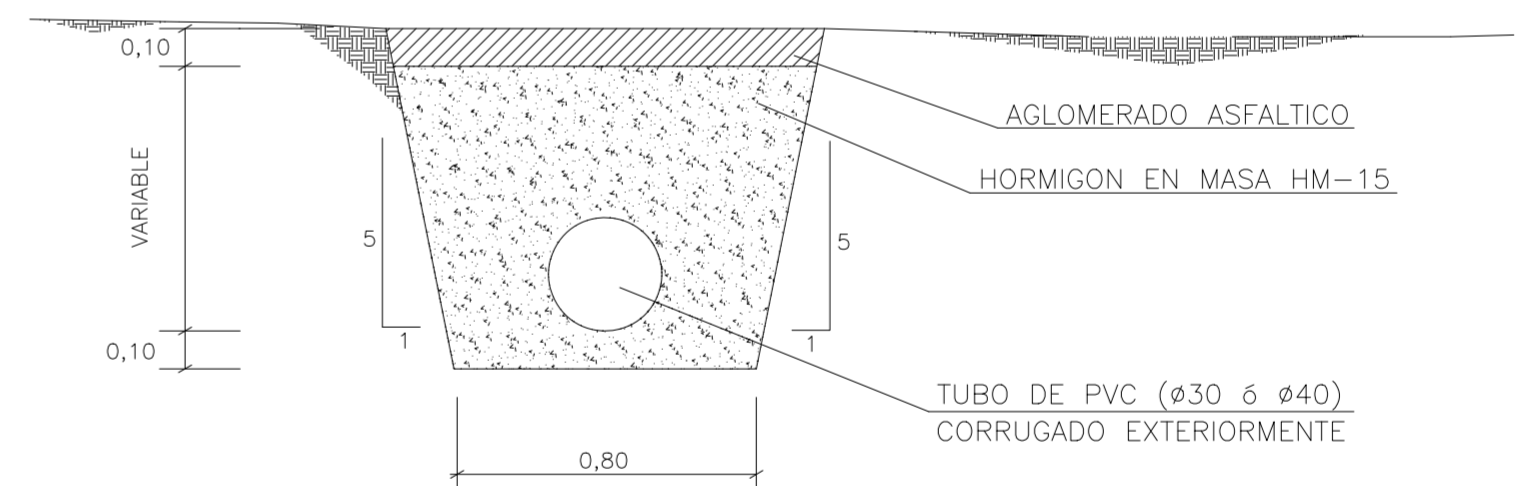
SECCION TIPO DE ZANJA DE SANEAMIENTO (H > 1,00m)



SECCION TIPO DE ZANJA DE DRENAJE EN TRAMOS SIN PAVIMENTAR



SECCION TIPO DE ZANJA DE SANEAMIENTO (H < 1,00m)



ø (mm)	400	500	600	800	1000
B (m)	1,00	1,10	1,20	1,60	1,80



AYUNTAMIENTO DE BENICARLO

PROYECTO:
URBANIZACION POLIGONO INDUSTRIAL COLLET
(SECTOR 11- COLLET II- CLAVE 11D)

PLANO DE:
DRENAJE Y SANEAMIENTO
SECCIONES TIPO DE ZANJAS

DIRECCION DEL PROYECTO

EQUIPO REDACTOR

LUIS PEREZ LORES
ARQUITECTO MUNICIPAL

PEDRO ABEL PORTOLES PRATS
INGENIERO DE CAMINOS

PLANO N

8.1

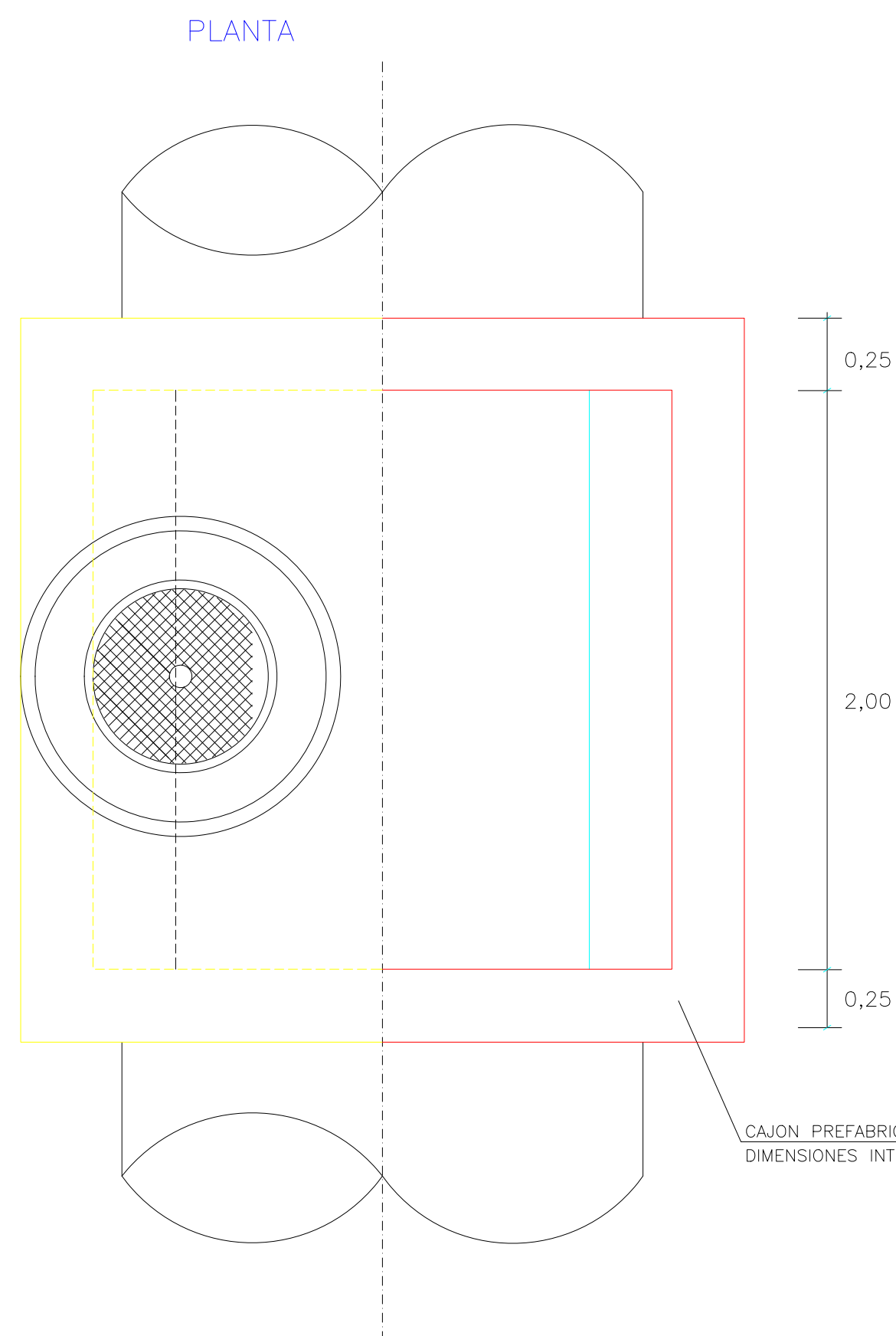
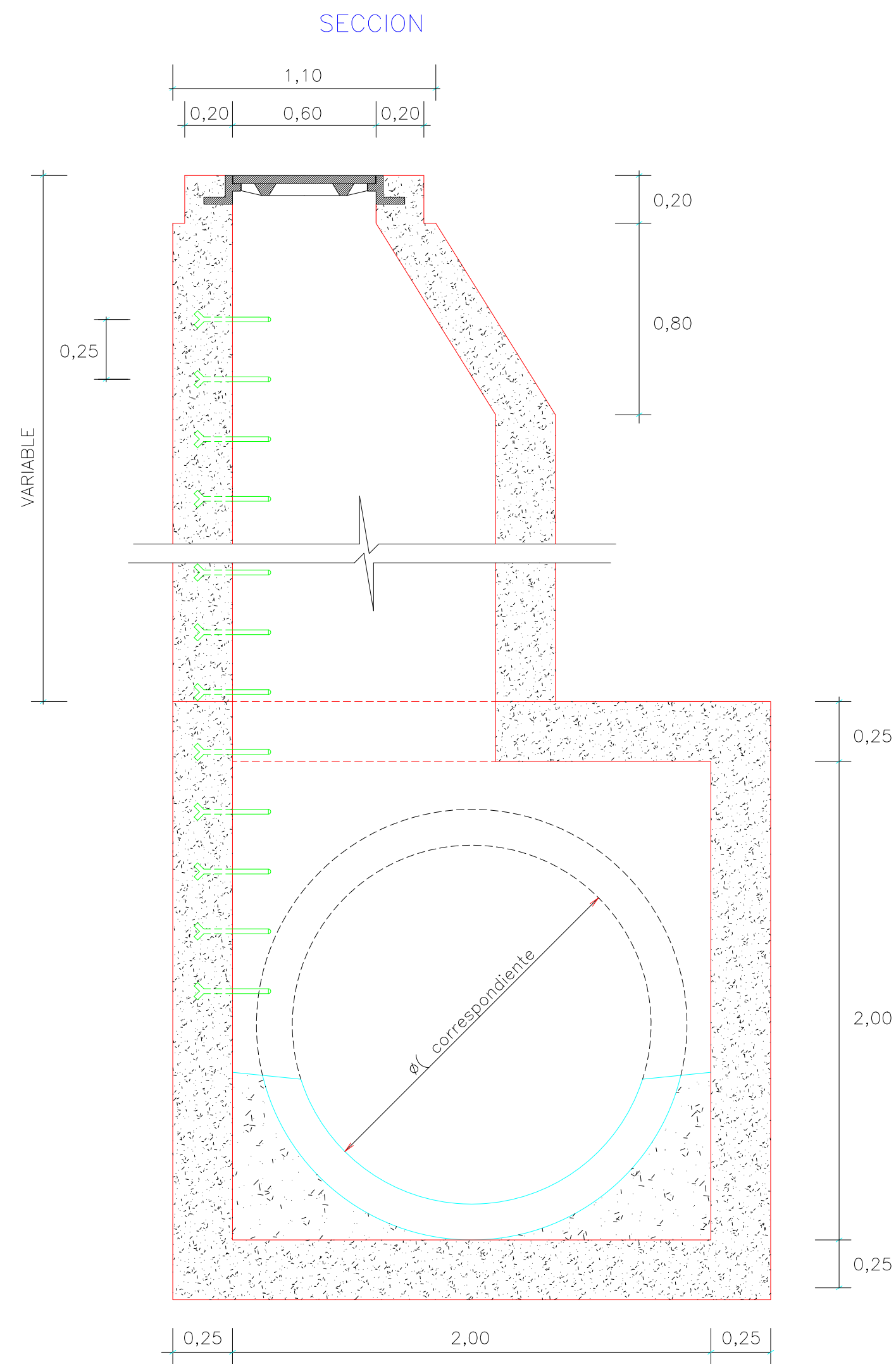
ESCALA

1/20

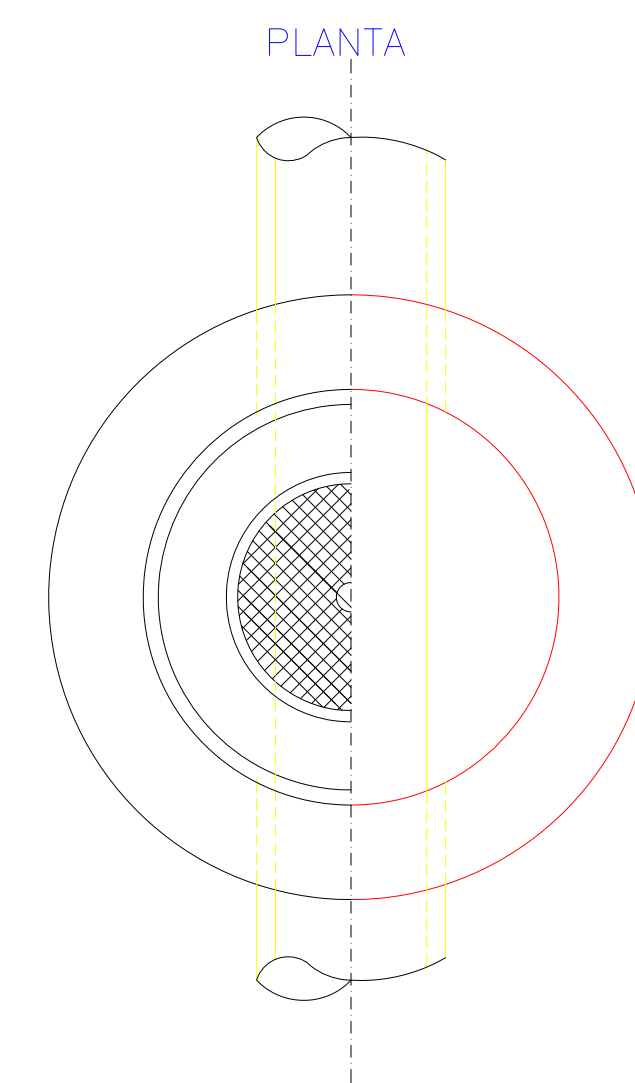
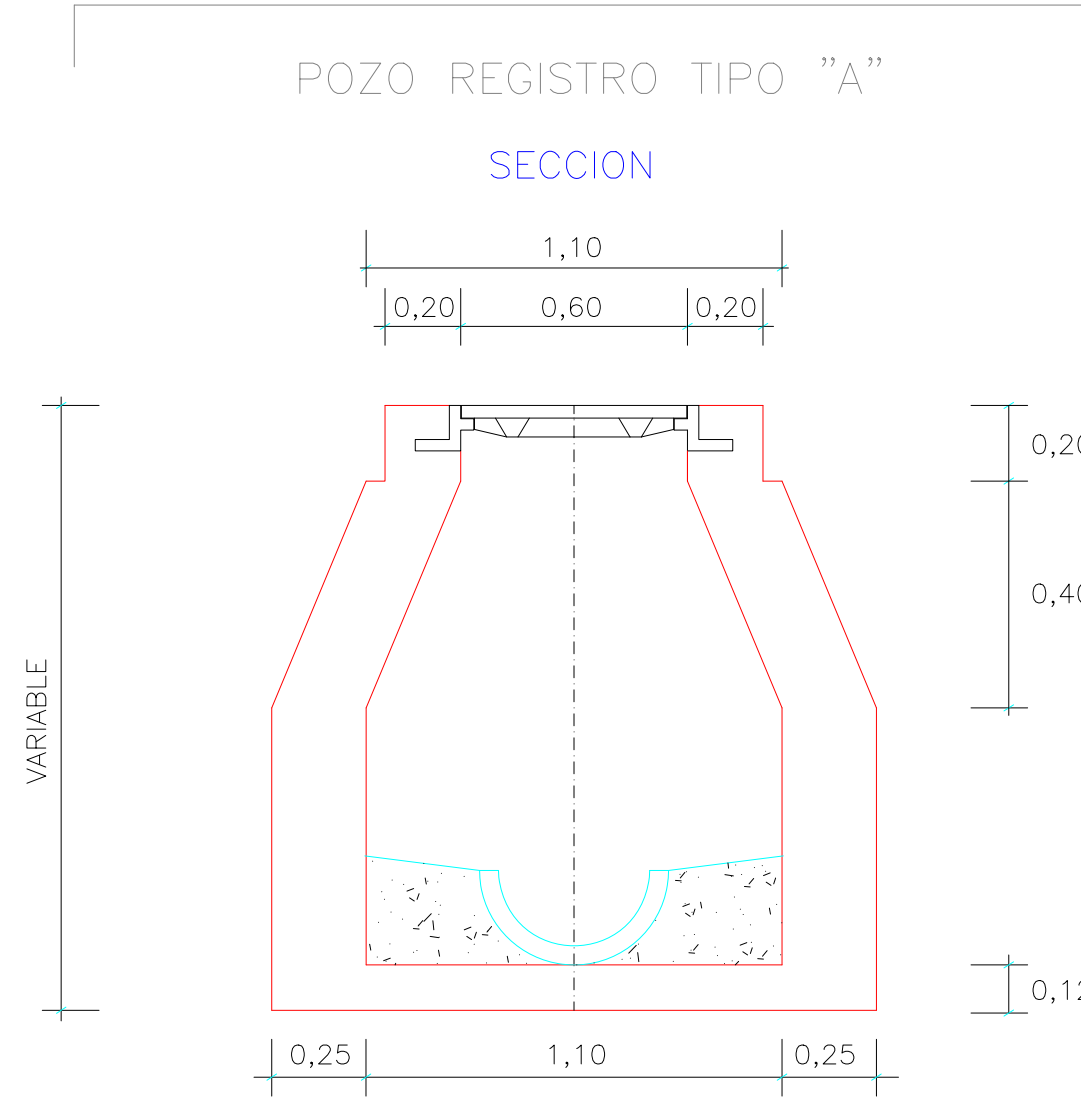
FECHA

JULIO 2004

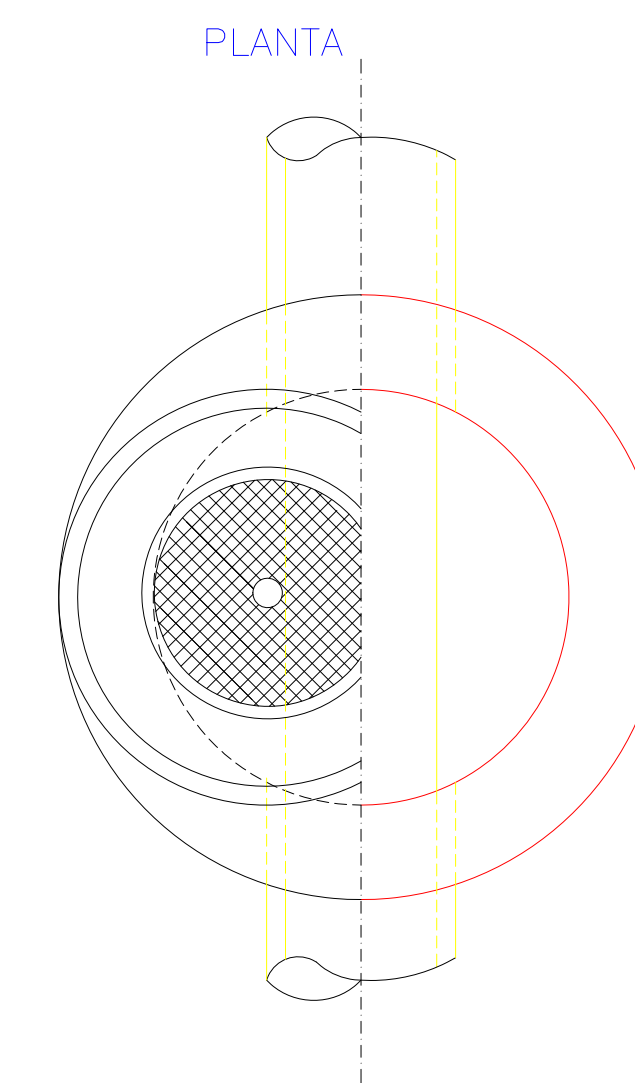
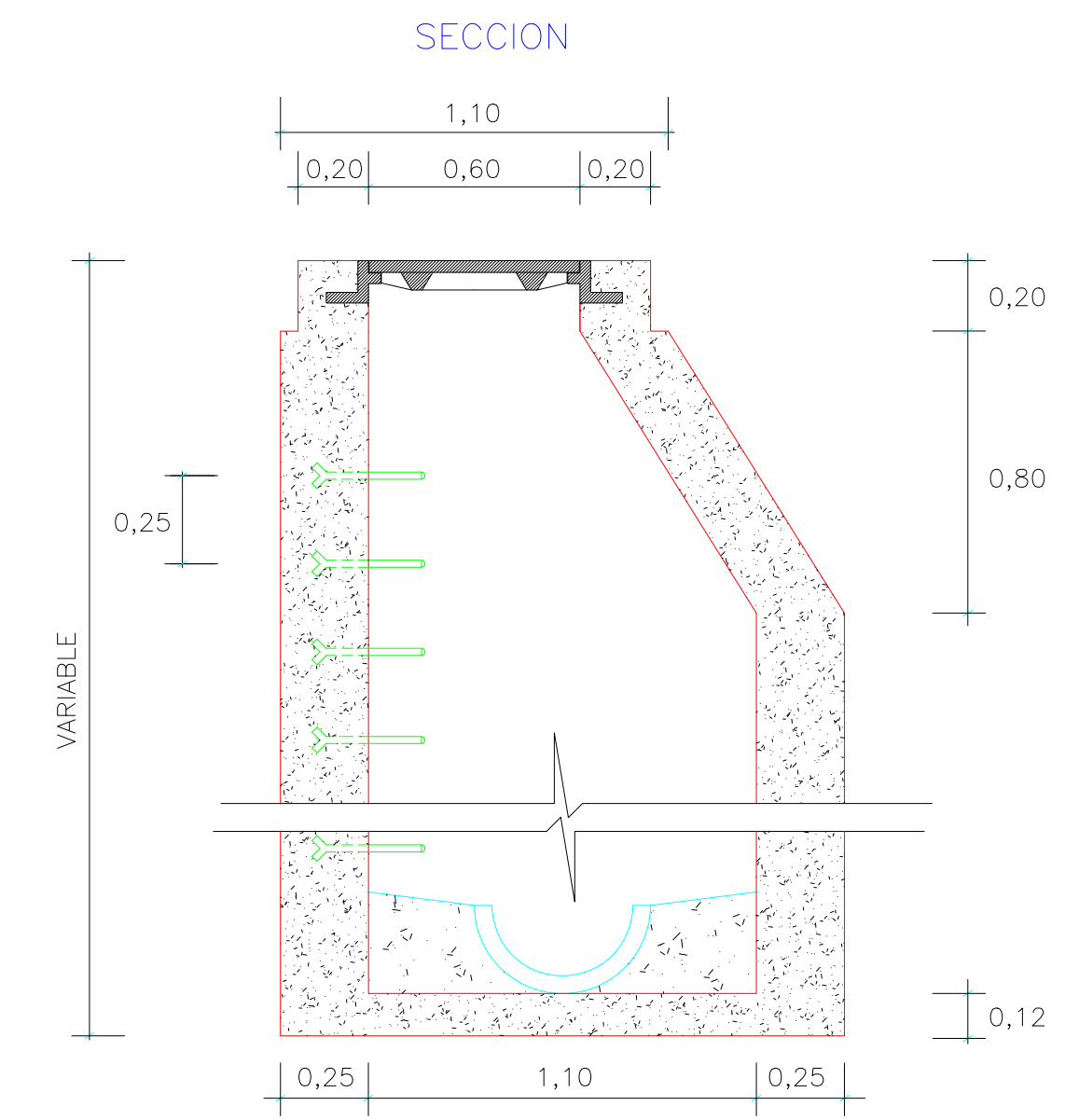
POZO REGISTRO ϕ P 80CM



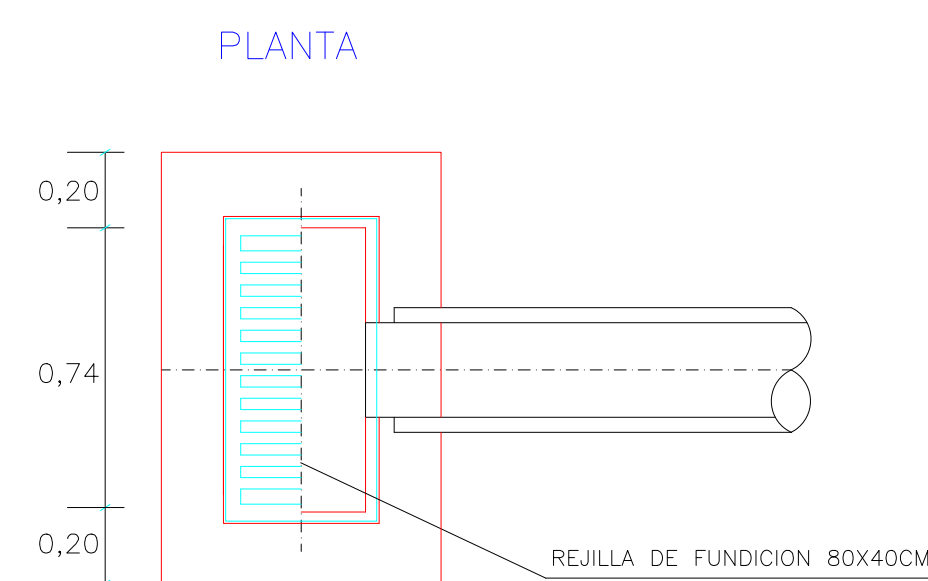
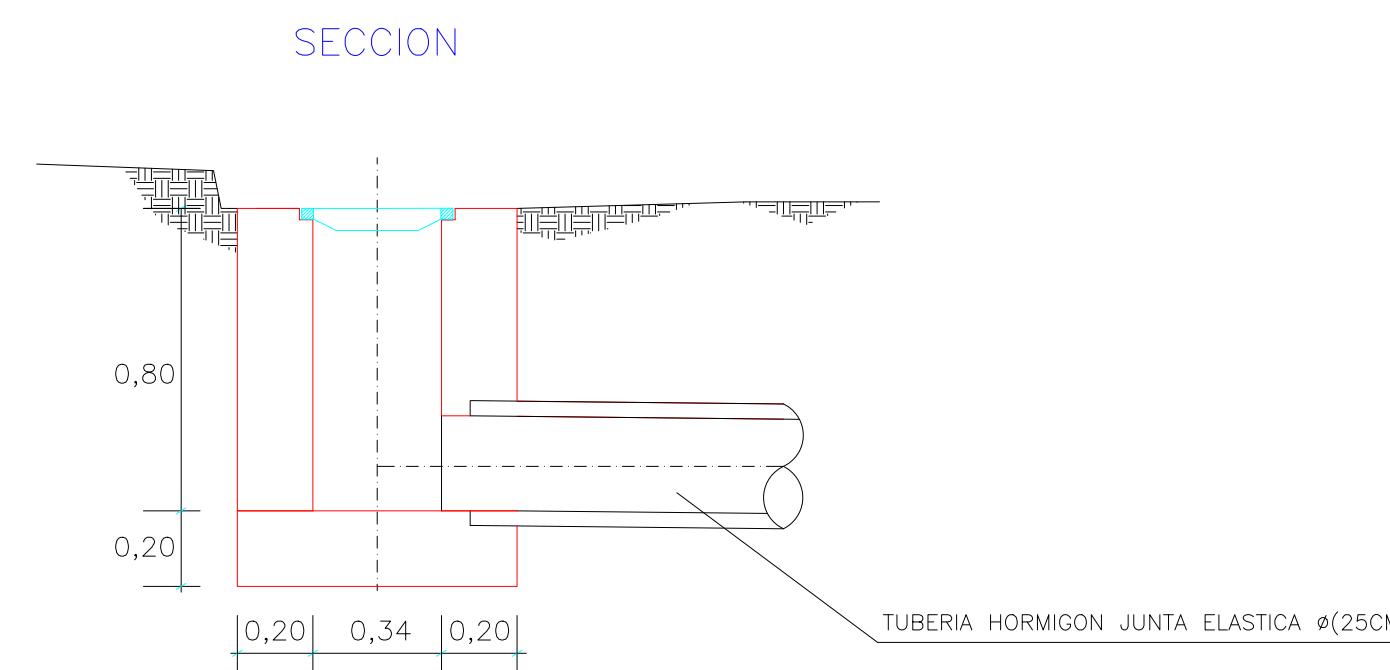
POZO REGISTRO PARA $\phi < 80$ CM



POZO REGISTRO TIPO "B"

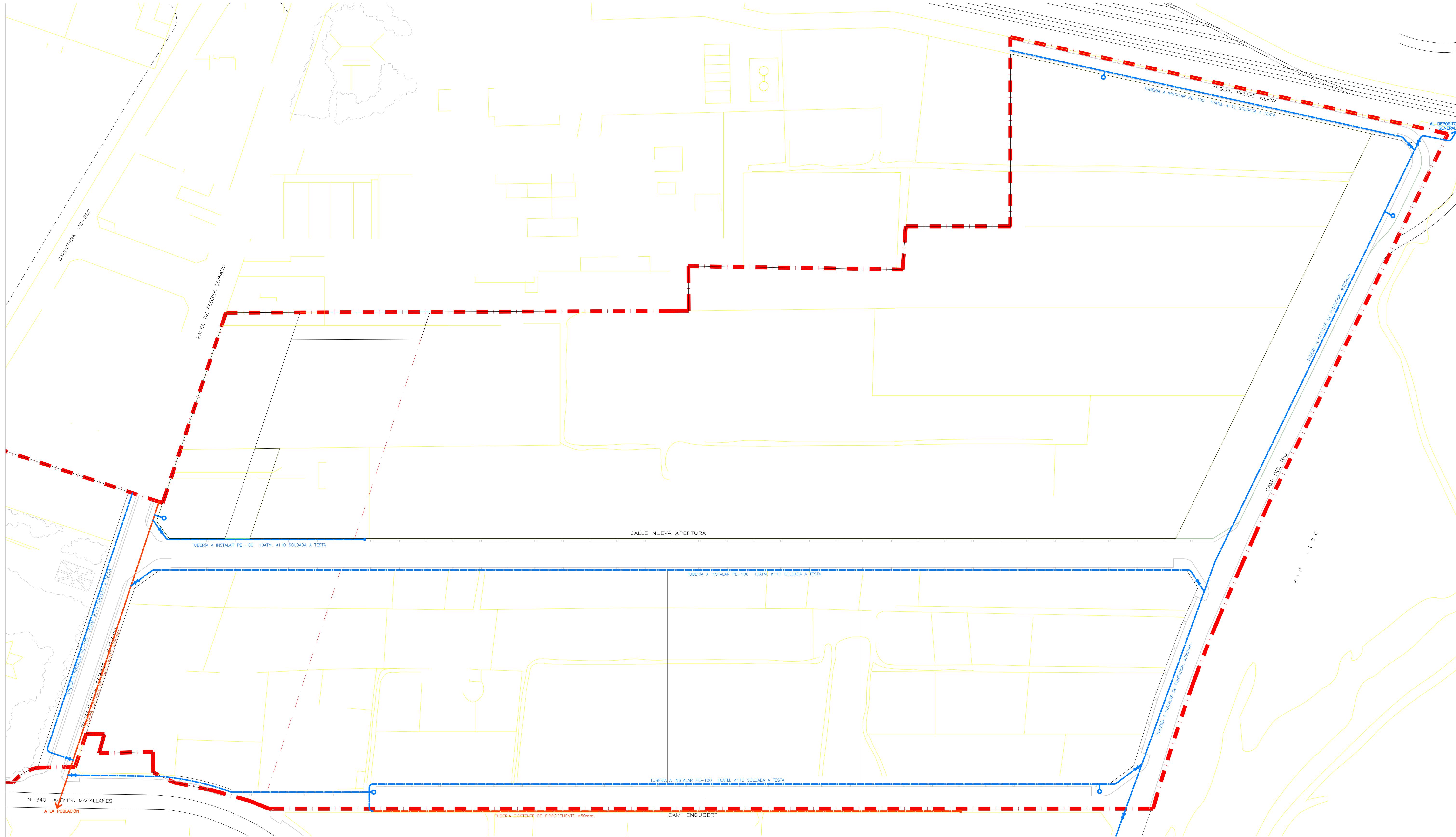


IMBORNAL



- POZOS DE REGISTRO E IMBORNAL
 - HORMIGON HM-30
 - TRAPAS DE FUNDICION $\phi 60$ CM
 - PATES DE ACERO REVESTIDO CON POLIPROPILENO
- CAJON PREFABRICADO
 - HORMIGON HA-30
 - ACERO B 500S
 - PATES DE ACERO REVESTIDO CON POLIPROPILENO

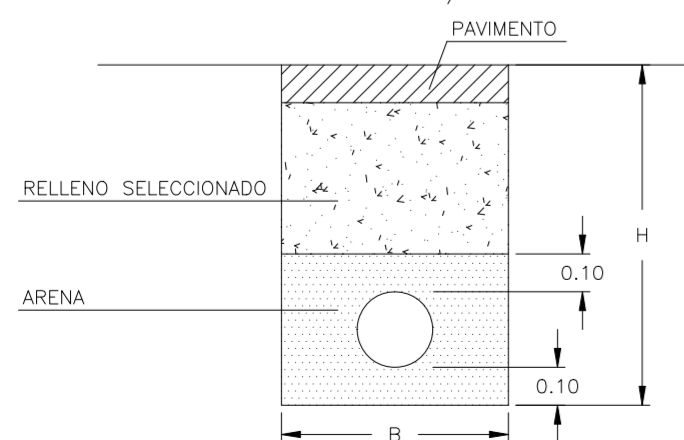
 AYUNTAMIENTO DE BENICARLO		
PROYECTO: URBANIZACION POLIGONO INDUSTRIAL COLLET (SECTOR 11- COLLET II- CLAVE 11D)		
PLANO DE: POZOS DE REGISTRO E IMBORNAL		
DIRECCION DEL PROYECTO	EQUIPO REDACTOR	
LUS PEREZ LORES ARQUITECTO MUNICIPAL	PEDRO ABEL PORTOLES PRATS INGENIERO DE CAMINOS	
PLANO N	ESCALA	FECHA
8.2	1/20	JULIO 2004



- TUBERIA DE AGUA POTABLE A INSTALAR VARIOS DIAMETROS Y MATERIALES
- - - TUBERIA DE AGUA POTABLE EXISTENTE VARIOS DIAMETROS Y MATERIALES
- LLAVE
- HIDRANTE COLUMNA SECA DN-100 CON CARCASA PROTECCION, 2 BOCCAS Ø45, 1 BOCCA Ø70

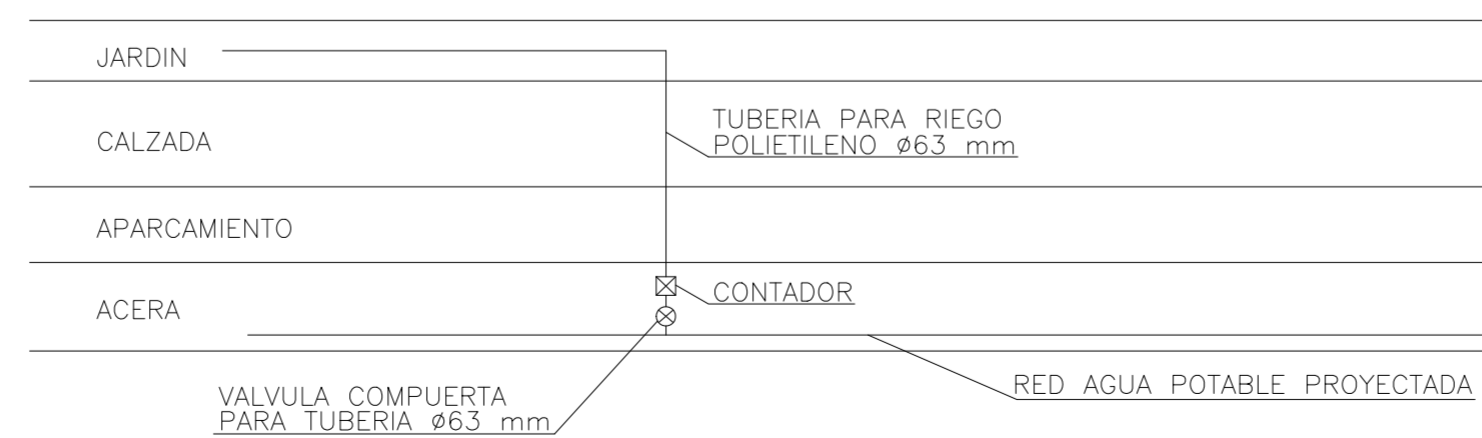
 AYUNTAMIENTO DE BENICARLO		
PROYECTO: URBANIZACION POLIGONO INDUSTRIAL COLLET (SECTOR 11- COLLET II- CLAVE 11D)		
PLANO DE: RED DE AGUA POTABLE PLANTA GENERAL		
DIRECCION DEL PROYECTO	EQUIPO REDACTOR	
LUIS PEREZ LORES ARQUITECTO MUNICIPAL	PEDRO ABEL PORTOLES PRATS INGENIERO DE CAMINOS	
PLANO N	ESCALA	FECHA
9.1	1/1000	JULIO 2004

SECCION TIPO ZANJA
ESCALA: 1/20



Ø (mm)	350	110
B	1,00	0,60
H	1,20	0,90

DETALLE CONEXION TUBERIA PARA RIEGO
ESC.: 1/250



AYUNTAMIENTO DE BENICARLO

PROYECTO:
URBANIZACION POLIGONO INDUSTRIAL COLLET
(SECTOR 11- COLLET II- CLAVE 11D)

PLANO DE:
DISTRIBUCION AGUA POTABLE
DETALLES Y SECCIONES

DIRECCION DEL PROYECTO

EQUIPO REDACTOR

LUIS PEREZ LORES
ARQUITECTO MUNICIPAL

PEDRO ABEL PORTOLES PRATS
INGENIERO DE CAMINOS

PLANO N

9.2

ESCALA

FECHA

JULIO 2004