
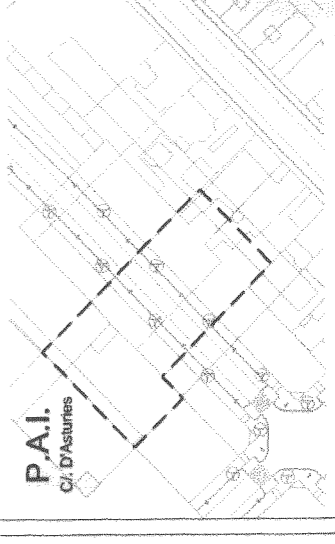


| | | |
|---|--|---|
| LEVANTAMIENTO TOPOGRÁFICO DEL ENTORNO C/ ASTURIAS, C/ MADRID Y C/ LLAURODORS ESTADO ACTUAL CONEXIONES REDES | |  topografía i cartografia |
| Situación: BENICARLÓ | Fecha: 13/11/2006 | |
| Escala: 1:1000 | Colegiado nº. 4.464 César Llibre García Ingeniería Técn. Topográfica | |

| PARCELAS INICIALES DEL P.A.I. ASTURIÉS | | |
|--|-------------------------------|-------------|
| PARCELA 1.1 | 327,84m ² s | 26% |
| LEYENDA | SUPERFICIE | |
| 1.1 | 327,84m ² s | |
| PARCELA 1.2 | 292,22m ² s | 23% |
| LEYENDA | SUPERFICIE | |
| 1.2 | 292,22m ² s | |
| PARCELA 1.3 | 170,00m ² s | 14% |
| LEYENDA | SUPERFICIE | |
| 1.3 | 170,00m ² s | |
| PARCELA 1.4 | 351,85m ² s | 29% |
| LEYENDA | SUPERFICIE | |
| 1.4 | 351,85m ² s | |
| PARCELA 1.5 | 97,54m ² s | 8% |
| LEYENDA | SUPERFICIE | |
| 1.5 | 97,54m ² s | |
| TOTALES | 1.239,45m²s | 100% |


PROYECTO REPARCELACIÓN
P.A.I. C/ ASTURIÉS (PROLONGACIÓN)
DE BENICARLÓ (CASTELLÓN)

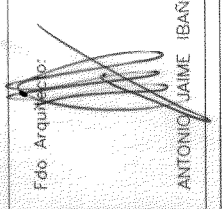


VISADO

| | | |
|---------|---------|--|
| PLANO | 3 | EMPLAZAMIENTO: C/ D'ASTURIÉS BENICARLÓ (CASTELLÓN) |
| ESCALA: | 1 / 300 | PROMOTOR: INVESAL 3000 S.L. |
| | | FECHA: JULIO 2009 |

PARCELAS INICIALES
PLANTA GENERAL


arquitectura, s.l.
 C/Dr. Ferrón, 9-2B Benicarló tel/fax 964461276

Fdo. Arquitecto:

 ANTONIO JAIME IBÁÑEZ MASIP