
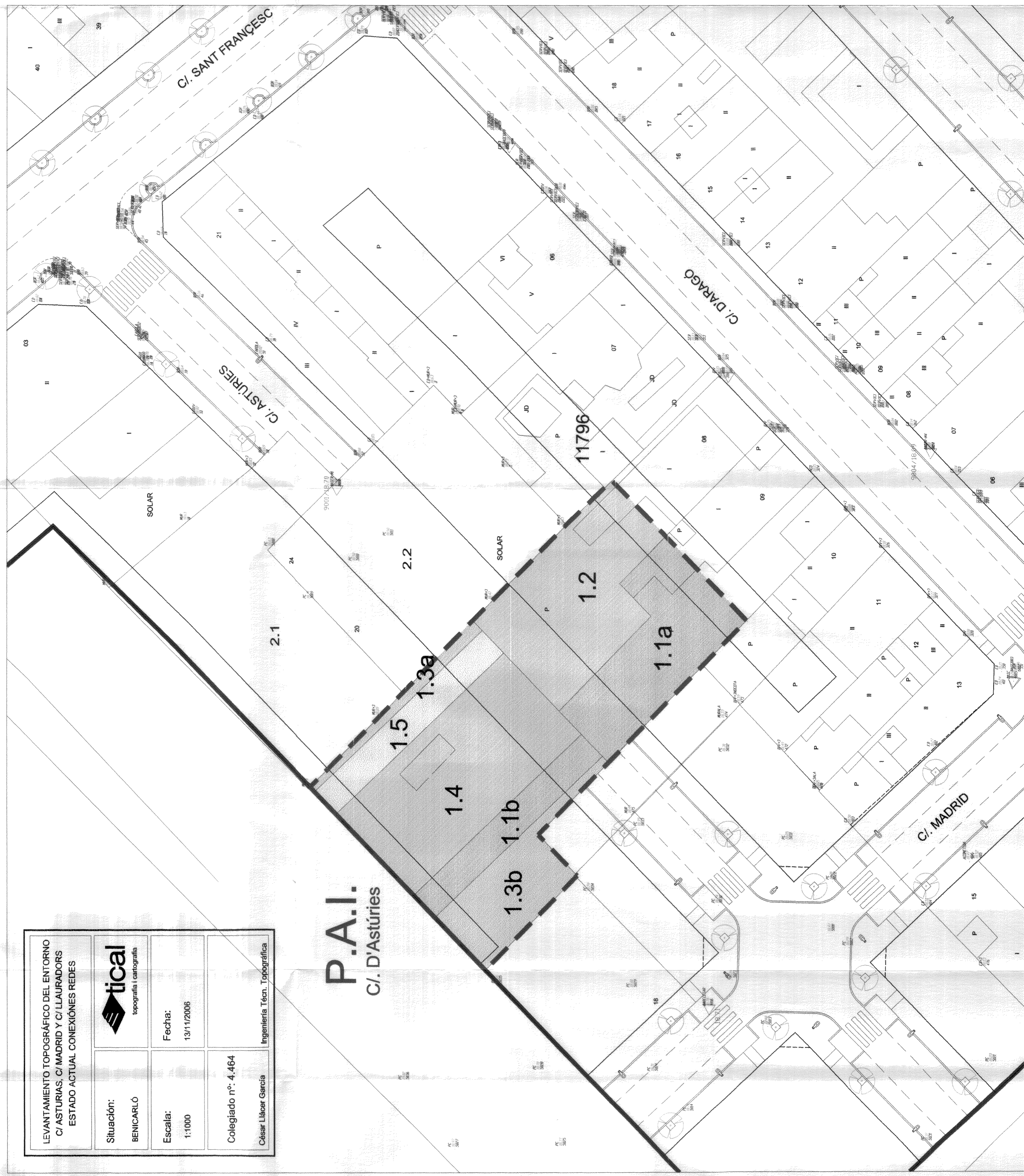


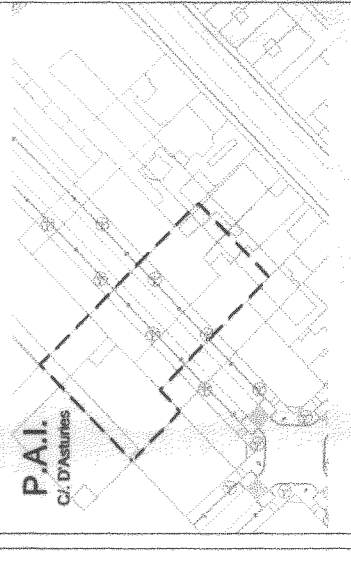
LEVANTAMIENTO TOPOGRÁFICO DEL ENTORNO C/ ASTURIAS, C/ MADRID Y C/ LLAUJARDORS ESTADO ACTUAL CONEXIONES REDES		
Situación: BENICARLÓ		Ingeniería Técn. Topográfica
Escala: 1:1000	Fecha: 13/11/2006	
Colegiado nº: 4.464	César Llácer García	

P.A.I.
C/ D'Astúries



PARCELAS REORDENADAS P.A.I. ASTÚRIES		
PARCELA 1.1	327,84m ² s	SUPERFICIE
LEYENDA		
1.1a	230,98m ² s	SUPERFICIE
1.1b	96,86m ² s	SUPERFICIE
PARCELA 1.2	292,22m ² s	SUPERFICIE
LEYENDA		
1.2	292,22m ² s	SUPERFICIE
PARCELA 1.3	170,00m ² s	SUPERFICIE
LEYENDA		
1.3a	30,29m ² s	SUPERFICIE
1.3b	139,71m ² s	SUPERFICIE
PARCELA 1.4	351,85m ² s	SUPERFICIE
LEYENDA		
1.4	351,85m ² s	SUPERFICIE
PARCELA 1.5	97,54m ² s	SUPERFICIE
LEYENDA		
1.5	97,54m ² s	SUPERFICIE
TOTALES	1.239,45m²s	

PROYECTO REPARCELACIÓN
P.A.I. C/ ASTÚRIES (PROLONGACIÓN)
DE BENICARLÓ (CASTELLÓN)



EMPLAZAMIENTO: C/ ASTÚRIES BENICARLÓ (CASTELLÓN)	PLANO 4
PROMOTOR: INVESAL 3000 S.L.	ESCALA: 1/300
FECHA: JULIO 2009	

REORDENACIÓN DE PARCELAS
PLANTA GENERAL

VISADO

I B A M
arquitectura, s.l.

C/Dr. Ferrnán 9-2B Benicarló Tel/Fax 96464276

Foto Arquitecta

ANTONIA VANE IBÁÑEZ MASIP